

Nr. GIS 113	Cartellino 48562
Objectid 210219	Sostituisce objectid
Proprietà Area di proprietà	
	
Tassonomia Fraxinus ornus (Orniello)	
Palo tutore No	
Sito di crescita prato	
Altezza 6,00 m	Ø chioma 4,00 m
Ø tronco 29 cm	Circ. tronco 91 cm
Stato pianta Pianta viva	
Modalità data Da circonferenza impianto	Età pianta 28 calcolata
Data misura 25/10/2016 diametro	Età da 26 circonferenza



VTA - Data: 29/09/2017

CPC: C-(C1) - Gravità moderata - C1

Rilevatore Maggi Simone - MIAMI								
Tipo Ricontrollo								
Sito di crescita prato								
Stato vegetativo discreto								
Altezza 6,00 m								
Ø chioma 4,00 m								
Bersaglio Area di passaggio con frequentazione limitata a certe ore della giornata. Panchina in piazza non frequentata								
Ø tronco 29 cm								
Circ. tronco 91 cm								
Note Esempiare con Ganoderma resinaceum al colletto. Carie al colletto. Intercettata cavità interna con T/r sufficiente.								
Anomalie: (1): difetto minore, (2): difetto medio, (3): difetto grave								
Colletto carie (2), contrafforti lesionati (1), depressione (2)								
Fusto inclinato (1), ferite aperte - lesioni (1), ricacci (2)								
Chioma branche / chioma asimmetrica (1)								
Funghi ganoderma								
Altro viale/vialetto pedonale (1)								
Dendrodensimetro								
Nr.	Data rilievo	Posizione	Gradi [N°]	h [cm]	Inclinazione	Ø [cm]	Par. res. [cm]	t/R


1	29/09/2017	Colletto	200	5,00	30	50,00		
2	29/09/2017	Colletto	0	5,00	30	50,00	12	0,48

Iter								
#	Data esecuzione		Eseguito da			Stato VTA		
1	29/09/2017 09:34:39		Maggi Simone - MIAMI			In lavorazione		
2	03/10/2017 15:12:59		Maggi Simone - MIAMI			Richiesta validazione (Appaltatore)		
3	20/10/2017 16:18:20		Betti Gabriele - MIAMI			Richiesta validazione (Comune)		
4	16/12/2017 09:08:48		Acampora Silvestro - Comune di Milano - Area Verde, Agricoltura e Arredo Urbano			Richiesta validazione		
5	16/12/2017 09:08:48		Acampora Silvestro - Comune di Milano - Area Verde, Agricoltura e Arredo Urbano			Validata		

Nr. GIS 129	Cartellino 48561
Objectid 210220	Sostituisce objectid
Proprietà Area di proprietà	
	
Tassonomia Quercus rubra	
Palo tutore No	
Sito di crescita prato margine strada	
Altezza 16,00 m	Ø chioma 4,00 m
Ø tronco 44 cm	Circ. tronco 138 cm
Stato pianta Pianta viva	
Modalità data Da circonferenza impianto	Età pianta 30 calcolata
Data misura 25/10/2016 diametro	Età da 28 circonferenza

VTA - Data: 29/09/2017



CPC: C-(C1) - Gravità moderata - C1

Rilevatore Maggi Simone - MIAMI	
Tipo Ricontrollo	
Sito di crescita prato margine strada	
Stato vegetativo buono	
Altezza 16,00 m	
Ø chioma 4,00 m	
Bersaglio Area di passaggio con frequentazione limitata a certe ore della giornata. Panchina in piazza non frequentata	
Ø tronco 44 cm	
Circ. tronco 138 cm	
Note Radice strozzante al colletto. Chioma asimmetrica. Profilo nella norma.	

Anomalie: (1): difetto minore, (2): difetto medio, (3): difetto grave**Radici** radici strozzanti (2), radici superficiali (1)**Colletto** azzampatura (2), depressione (2)**Chioma** branche / chioma asimmetrica (2)**Dendrodensimetro**


Nr.	Data rilievo	Posizione	Gradi [N°]	h [cm]	Inclinazione	Ø [cm]	Par. res. [cm]	t/R
1	29/09/2017	Colletto	250	4,00	30	65,00		

Iter			
#	Data esecuzione	Eseguito da	Stato VTA
1	29/09/2017 09:31:02	Maggi Simone - MIAMI	In lavorazione
2	03/10/2017 15:12:59	Maggi Simone - MIAMI	Richiesta validazione (Appaltatore)
3	20/10/2017 16:18:20	Betti Gabriele - MIAMI	Richiesta validazione (Comune)
4	16/12/2017 09:09:40	Acampora Silvestro - Comune di Milano - Area Verde, Agricoltura e Arredo Urbano	Richiesta validazione
5	16/12/2017 09:09:40	Acampora Silvestro - Comune di Milano - Area Verde, Agricoltura e Arredo Urbano	Validata

Nr. GIS 130	Cartellino 48560
Objectid 210221	Sostituisce objectid
Proprietà Area di proprietà	
	
Tassonomia Quercus rubra	
Palo tutore No	
Sito di crescita terra battuta	
Altezza 18,00 m	Ø chioma 4,00 m
Ø tronco 35 cm	Circ. tronco 110 cm
Stato pianta Pianta viva	
Modalità data Da circonferenza impianto	Età pianta 22 calcolata
Data misura 29/09/2017 diametro	Età da 21 circonferenza

VTA - Data: 29/09/2017

CPC: C-(C2) - Gravità bassa - C2

Rilevatore Maggi Simone - MIAMI	
Tipo Ricontrollo	
Sito di crescita terra battuta	
Stato vegetativo discreto	
Altezza 18,00 m	
Ø chioma 4,00 m	
Bersaglio Area di passaggio con frequentazione limitata a certe ore della giornata. Panchina in piazza non frequentata	
Ø tronco 35 cm	
Circ. tronco 110 cm	
Note Fusto inclinato e chioma filata. Profilo nella norma.	



Anomalie: (1): difetto minore, **(2):** difetto medio, **(3):** difetto grave

Radici radici strozzanti (1)
Colletto depressione (1), ferite cicatrizzate (1)
Fusto ricacci (1), filato (1), inclinato (1)
Chioma branche / chioma asimmetrica (1), chioma filata (1), monconi (1), seccume (1)
Altro viale/vialetto pedonale (1), vicinanza altro/i albero/i (1)

Dendrodensimetro


Nr.	Data rilievo	Posizione	Gradi [N°]	h [cm]	Inclinazione	Ø [cm]	Par. res. [cm]	t/R
-----	--------------	-----------	------------	--------	--------------	--------	----------------	-----

1	29/09/2017	Colletto	50	5,00	30	57,00	
Iter							
#	Data esecuzione	Eseguito da			Stato VTA		
1	29/09/2017 09:28:51	Maggi Simone - MIAMI			In lavorazione		
2	03/10/2017 15:12:57	Maggi Simone - MIAMI			Richiesta validazione (Appaltatore)		
3	09/10/2017 09:21:17	Betti Gabriele - MIAMI			Richiesta validazione (Comune)		
4	09/10/2017 16:05:35	Acampora Silvestro - Comune di Milano - Area Verde, Agricoltura e Arredo Urbano			Richiesta validazione		
5	09/10/2017 16:05:35	Acampora Silvestro - Comune di Milano - Area Verde, Agricoltura e Arredo Urbano			Validata		

Nr. GIS 131	Cartellino 48559
Objectid 210222	Sostituisce objectid
Proprietà Area di proprietà	
	
Tassonomia Quercus rubra	
Palo tutore No	
Sito di crescita terra battuta	
Altezza 15,00 m	Ø chioma 4,00 m
Ø tronco 31 cm	Circ. tronco 97 cm
Stato pianta Pianta viva	
Modalità data Da circonferenza impianto	Età pianta 46 calcolata
Data misura 09/10/2015 diametro	Età da 43 circonferenza

VTA - Data: 09/10/2015

CPC: B - Gravità bassa

Rilevatore MAGGI	
Tipo Ricontrollo	
Sito di crescita terra battuta	
Stato vegetativo buono	
Altezza 15,00 m	
Ø chioma 4,00 m	
Bersaglio Punto di ritrovo molto frequentato, fermata autobus, area ludico ricreativa con infrastrutture per il gioco. Panchina in prossimità area gioco	
Ø tronco 31 cm	
Circ. tronco 97 cm	
Note Anomalie strutturali lievi. Profilo nella norma.	



Anomalie: (1): difetto minore, **(2):** difetto medio, **(3):** difetto grave

Radici radici superficiali (1)
Colletto azzampatura (1)
Fusto ricacci (1), inclinato (1), ferite cicatrizzate (1)
Chioma seccume (1), branche / chioma asimmetrica (1)
Altro vicinanza altro/i albero/i (1), viale/vialetto pedonale (1)

Dendrodensimetro


Nr.	Data rilievo	Posizione	Gradi [N°]	h [cm]	Inclinazione	Ø [cm]	Par. res. [cm]	t/R
-----	--------------	-----------	------------	--------	--------------	--------	----------------	-----

1	09/10/2015	Colletto	0	5,00	48,00	
Iter						
#	Data esecuzione	Eseguito da			Stato VTA	
1	09/10/2015 10:13:31	MAGGI			In lavorazione	
2	14/10/2015 15:07:17	MAGGI			Richiesta validazione (Appaltatore)	
3	14/10/2015 15:36:52	Faoro Marco - COGES			Richiesta validazione (Comune)	
4	21/10/2015 13:48:21	Acampora Silvestro - Comune di Milano - Area Verde, Agricoltura e Arredo Urbano			Validata	

Nr. GIS 132	Cartellino 48558
Objectid 210223	Sostituisce objectid
Proprietà Area di proprietà	
	
Tassonomia Quercus rubra	
Palo tutore No	
Sito di crescita terra battuta	
Altezza 17,00 m	Ø chioma 4,00 m
Ø tronco 47 cm	Circ. tronco 148 cm
Stato pianta Pianta viva	
Modalità data Da circonferenza impianto	Età pianta 77 calcolata
Data misura 09/10/2015 diametro	Età da 74 circonferenza

VTA - Data: 29/09/2017

CPC: C-(C2) - Gravità bassa - C2

Rilevatore Maggi Simone - MIAMI	
Tipo Ricontrollo	
Sito di crescita terra battuta	
Stato vegetativo discreto	
Altezza 17,00 m	
Ø chioma 4,00 m	
Bersaglio Area di passaggio con frequentazione limitata a certe ore della giornata. Panchina in piazza non frequentata	
Ø tronco 47 cm	
Circ. tronco 148 cm	
Note Colletto azzampato con radici superficiali. Branche codominanti e chioma espansa. Profilo nella norma.	



Anomalie: (1): difetto minore, (2): difetto medio, (3): difetto grave

Radici radici superficiali (1), radici strozzanti (1), radici danneggiate (1)
Colletto depressione (1), azzampatura (2), contrafforti lesionati (1)
Fusto arcuato - sciabolato (1), ferite cicatrizzate (1), inclinato (1)
Castello branche codominanti (1)
Chioma monconi (1), chioma filata (1), branche / chioma asimmetrica (2), seccume (1)

Dendrodensimetro


Nr.	Data rilievo	Posizione	Gradi [N°]	h [cm]	Inclinazione	Ø [cm]	Par. res. [cm]	t/R
-----	--------------	-----------	------------	--------	--------------	--------	----------------	-----

1	29/09/2017	Colletto	90	5,00	30	75,00	
Iter							
#	Data esecuzione	Eseguito da			Stato VTA		
1	29/09/2017 09:26:19	Maggi Simone - MIAMI			In lavorazione		
2	03/10/2017 15:12:57	Maggi Simone - MIAMI			Richiesta validazione (Appaltatore)		
3	09/10/2017 09:21:17	Betti Gabriele - MIAMI			Richiesta validazione (Comune)		
4	09/10/2017 16:08:02	Acampora Silvestro - Comune di Milano - Area Verde, Agricoltura e Arredo Urbano			Richiesta validazione		
5	09/10/2017 16:08:02	Acampora Silvestro - Comune di Milano - Area Verde, Agricoltura e Arredo Urbano			Validata		

Nr. GIS 184	Cartellino 48563
Objectid 210225	Sostituisce objectid
Proprietà Area di proprietà	
	
Tassonomia Fraxinus excelsior (Frassino maggiore)	
Palo tutore No	
Sito di crescita prato	
Altezza 10,00 m	Ø chioma 4,00 m
Ø tronco 35 cm	Circ. tronco 110 cm
Stato pianta Pianta viva	
Modalità data Da circonferenza impianto	Età pianta 45 calcolata
Data misura 09/10/2015 diametro	Età da 42 circonferenza

VTA - Data: 09/10/2015

CPC: B - Gravità bassa

Rilevatore MAGGI	
Tipo Ricontrollo	
Sito di crescita prato	
Stato vegetativo discreto	
Altezza 10,00 m	
Ø chioma 4,00 m	
Bersaglio Punto di ritrovo molto frequentato, fermata autobus, area ludico ricreativa con infrastrutture per il gioco. Panchina in prossimità area gioco	
Ø tronco 35 cm	
Circ. tronco 110 cm	
Note Anomalie strutturali lievi. Profilo nella norma.	


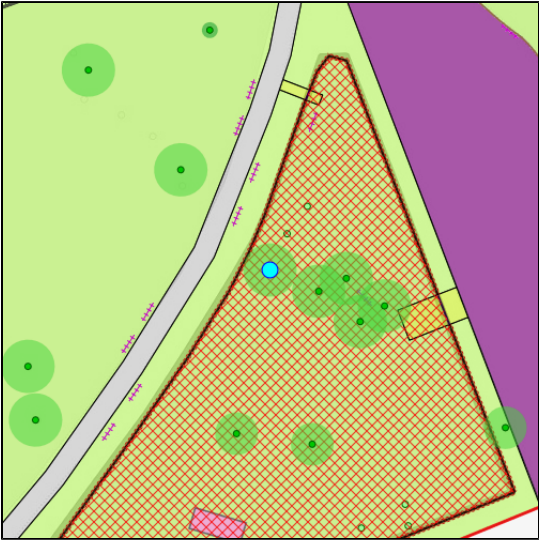
Anomalie: (1): difetto minore, **(2):** difetto medio, **(3):** difetto grave

Fusto inclinato (1)
Castello ferite da taglio aperte (1)
Chioma branche capitozzate (1), apici disseccati (1), seccume (1)
Altro utenze sotterranee (1), viale/vialetto pedonale (1)

Dendrodensimetro


Nr.	Data rilievo	Posizione	Gradi [N°]	h [cm]	Inclinazione	Ø [cm]	Par. res. [cm]	t/R
1	09/10/2015	Colletto	0	5,00		54,00		

Iter			
#	Data esecuzione	Eseguito da	Stato VTA
1	09/10/2015 10:28:25	MAGGI	In lavorazione
2	14/10/2015 15:07:17	MAGGI	Richiesta validazione (Appaltatore)
3	14/10/2015 15:36:52	Faoro Marco - COGES	Richiesta validazione (Comune)
4	21/10/2015 13:51:17	Acampora Silvestro - Comune di Milano - Area Verde, Agricoltura e Arredo Urbano	Validata

Nr. GIS 197	Cartellino 48564
Objectid 210228	Sostituisce objectid
Proprietà Area di proprietà	
	
Tassonomia Tilia platyphyllos	
Palo tutore No	
Sito di crescita prato	
Altezza 14,00 m	Ø chioma 5,00 m
Ø tronco 44 cm	Circ. tronco 138 cm
Stato pianta Pianta viva	
Modalità data Da circonferenza impianto	Età pianta 35 calcolata
Data misura 29/09/2017 diametro	Età da 34 circonferenza


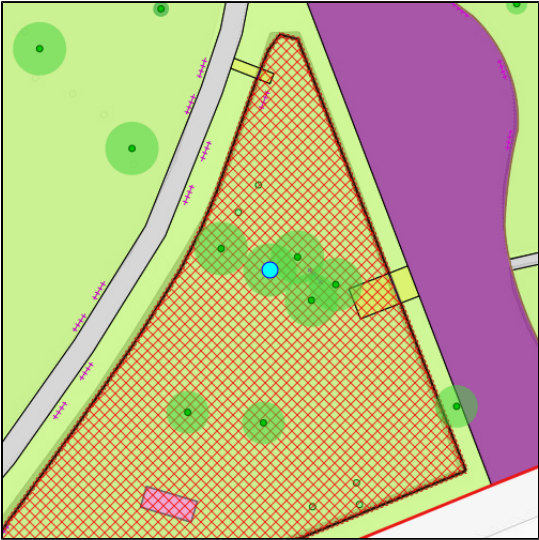
VTA - Data: 29/09/2017

CPC: C-(C2) - Gravità bassa - C2

Rilevatore Maggi Simone - MIAMI	
Tipo Ricontrollo	
Sito di crescita prato	
Stato vegetativo buono	
Altezza 14,00 m	
Ø chioma 5,00 m	
Bersaglio Punti di ritrovo e di aggregazione occasionali	
Ø tronco 44 cm	
Circ. tronco 138 cm	
Note Esemplare con due branche codominanti inserite in modo anomalo. Apparato radicale superficiale. Chioma recentemente contenuta. Il profilo al colletto rileva la presenza di legno di consistenza normale.	


Anomalie: (1): difetto minore, (2): difetto medio, (3): difetto grave
Radici radici danneggiate (1), radici superficiali (1)
Colletto azzampatura (1), depressione (1)
Fusto ricacci (1)
Castello branche codominanti (2)
Chioma branche / chioma asimmetrica (1)
Altro viale/vialetto pedonale (1)

Dendrodensimetro								
Nr.	Data rilievo	Posizione	Gradi [N°]	h [cm]	Inclinazione	Ø [cm]	Par. res. [cm]	t/R
1	29/09/2017	Colletto	0	5,00	30	60,00		
Iter								
#	Data esecuzione		Eseguito da			Stato VTA		
1	29/09/2017 09:49:18		Maggi Simone - MIAMI			In lavorazione		
2	03/10/2017 15:13:00		Maggi Simone - MIAMI			Richiesta validazione (Appaltatore)		
3	09/10/2017 09:21:17		Betti Gabriele - MIAMI			Richiesta validazione (Comune)		
4	09/10/2017 16:10:11		Acampora Silvestro - Comune di Milano - Area Verde, Agricoltura e Arredo Urbano			Richiesta validazione		
5	09/10/2017 16:10:11		Acampora Silvestro - Comune di Milano - Area Verde, Agricoltura e Arredo Urbano			Validata		

Nr. GIS 198	Cartellino 48565
Objectid 210229	Sostituisce objectid
Proprietà Area di proprietà	
	
Tassonomia Tilia platyphyllos	
Palo tutore No	
Sito di crescita prato	
Altezza 18,00 m	Ø chioma 5,00 m
Ø tronco 33 cm	Circ. tronco 104 cm
Stato pianta Pianta viva	
Modalità data Da circonferenza impianto	Età pianta 42 calcolata
Data misura 09/10/2015 diametro	Età da 39 circonferenza

VTA - Data: 29/09/2017


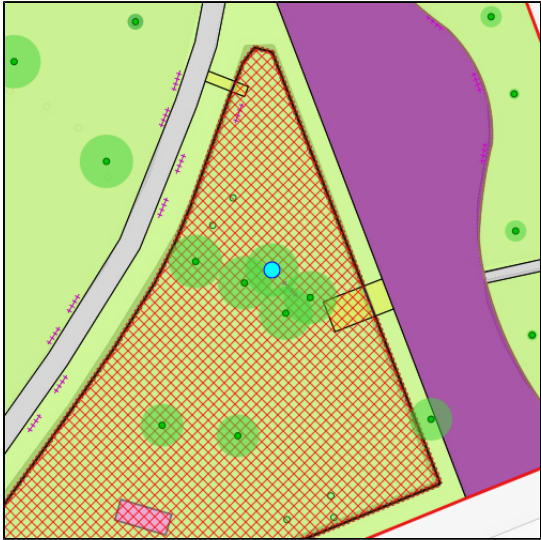
CPC: C-(C2) - Gravità bassa - C2

Rilevatore Maggi Simone - MIAMI	
Tipo Ricontrollo	
Sito di crescita prato	
Stato vegetativo discreto	
Altezza 18,00 m	
Ø chioma 5,00 m	
Bersaglio Punti di ritrovo e di aggregazione occasionali	
Ø tronco 33 cm	
Circ. tronco 104 cm	
Note Chioma a filata e fusto sinuoso. Profilo nella norma.	

Anomalie: (1): difetto minore, (2): difetto medio, (3): difetto grave


Colletto azzampatura (1)								
Fusto inclinato (1), ricacci (1), sinuoso (1), arcuato - sciabolato (1)								
Chioma chioma filata (1)								
Altro vicinanza altro/i albero/i (1)								
Dendrodensimetro								
Nr.	Data rilievo	Posizione	Gradi [N°]	h [cm]	Inclinazione	Ø [cm]	Par. res. [cm]	t/R
1	29/09/2017	Colletto	100	5,00	30	50,00		

Iter			
#	Data esecuzione	Eseguito da	Stato VTA
1	29/09/2017 09:46:26	Maggi Simone - MIAMI	In lavorazione
2	03/10/2017 15:12:57	Maggi Simone - MIAMI	Richiesta validazione (Appaltatore)
3	09/10/2017 09:21:17	Betti Gabriele - MIAMI	Richiesta validazione (Comune)
4	09/10/2017 16:11:49	Acampora Silvestro - Comune di Milano - Area Verde, Agricoltura e Arredo Urbano	Richiesta validazione
5	09/10/2017 16:11:49	Acampora Silvestro - Comune di Milano - Area Verde, Agricoltura e Arredo Urbano	Validata

Nr. GIS 201	Cartellino 48566
Objectid 210230	Sostituisce objectid
Proprietà Area di proprietà	
	
Tassonomia Tilia platyphyllos	
Palo tutore No	
Sito di crescita prato	
Altezza 16,00 m	Ø chioma 5,00 m
Ø tronco 31 cm	Circ. tronco 97 cm
Stato pianta Pianta viva	
Modalità data Da circonferenza impianto	Età pianta 24 calcolata
Data misura 25/10/2016 diametro	Età da 22 circonferenza

VTA - Data: 29/09/2017

CPC: C-(C1) - Gravità moderata - C1

Rilevatore Maggi Simone - MIAMI	
Tipo Ricontrollo	
Sito di crescita prato	
Stato vegetativo buono	
Altezza 16,00 m	
Ø chioma 5,00 m	
Bersaglio Punti di ritrovo e di aggregazione occasionali	
Ø tronco 31 cm	
Circ. tronco 97 cm	
Note Fusto sinuoso con ferite aperte superficiali; chioma asimmetrica e filata. R1 e R2 al colletto nella norma. R3 al fusto rileva legno di consistenza normale.	


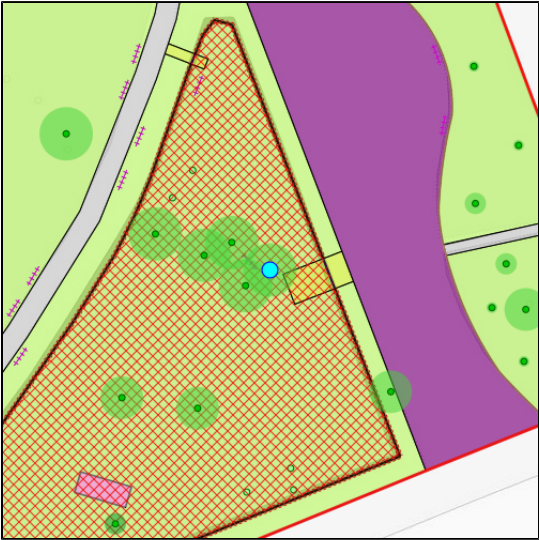
Anomalie: (1): difetto minore, **(2):** difetto medio, **(3):** difetto grave

Colletto azzampatura (1)
Fusto ferite aperte - lesioni (2), inclinato (1), ricacci (1)
Chioma chioma filata (2), branche / chioma asimmetrica (1)
Altro vicinanza altro/i albero/i (2)

Dendrodensimetro

Nr.	Data rilievo	Posizione	Gradi [N°]	h [cm]	Inclinazione	Ø [cm]	Par. res. [cm]	t/R
1	29/09/2017	Colletto	270	5,00	30	50,00		

2	29/09/2017	Colletto	150	5,00	30	50,00	
3	29/09/2017	Fusto	270	550,00		40,00	
Iter							
#	Data esecuzione		Eseguito da		Stato VTA		
1	29/09/2017 09:43:52		Maggi Simone - MIAMI		In lavorazione		
2	03/10/2017 15:13:00		Maggi Simone - MIAMI		Richiesta validazione (Appaltatore)		
3	20/10/2017 16:18:20		Betti Gabriele - MIAMI		Richiesta validazione (Comune)		
4	16/12/2017 09:10:48		Acampora Silvestro - Comune di Milano - Area Verde, Agricoltura e Arredo Urbano		Richiesta validazione		
5	16/12/2017 09:10:48		Acampora Silvestro - Comune di Milano - Area Verde, Agricoltura e Arredo Urbano		Validata		

Nr. GIS 202	Cartellino 48567
Objectid 210231	Sostituisce objectid
Proprietà Area di proprietà	
	
Tassonomia Tilia platyphyllos	
Palo tutore No	
Sito di crescita prato	
Altezza 18,00 m	Ø chioma 5,00 m
Ø tronco 48 cm	Circ. tronco 151 cm
Stato pianta Pianta viva	
Modalità data Da circonferenza impianto	Età pianta 66 calcolata
Data misura 09/10/2015 diametro	Età da 63 circonferenza

VTA - Data: 29/09/2017


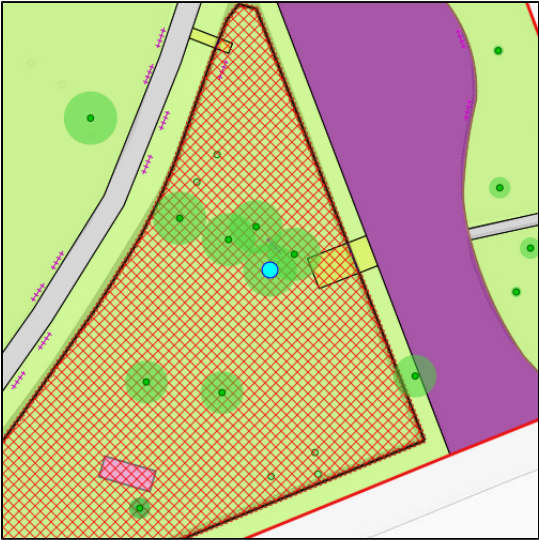
CPC: C-(C2) - Gravità bassa - C2

Rilevatore Maggi Simone - MIAMI	
Tipo Ricontrollo	
Sito di crescita prato	
Stato vegetativo buono	
Altezza 18,00 m	
Ø chioma 5,00 m	
Bersaglio Punti di ritrovo e di aggregazione occasionali	
Ø tronco 48 cm	
Circ. tronco 151 cm	
Note Branche codominanti e piccola ferita aperta sotto codominanza. Profilo nella norma.	

Anomalie: (1): difetto minore, **(2):** difetto medio, **(3):** difetto grave**Fusto** ferite aperte - lesioni (1), inclinato (1), ricacci (1)**Castello** branche codominanti (2), ferite da taglio aperte (1)**Altro** vicinanza altro/i albero/i (1)**Dendrodensimetro**


Nr.	Data rilievo	Posizione	Gradi [N°]	h [cm]	Inclinazione	Ø [cm]	Par. res. [cm]	t/R
1	29/09/2017	Colletto	200	5,00	30	68,00		

Iter			
#	Data esecuzione	Eseguito da	Stato VTA
1	29/09/2017 09:39:56	Maggi Simone - MIAMI	In lavorazione
2	03/10/2017 15:12:57	Maggi Simone - MIAMI	Richiesta validazione (Appaltatore)
3	09/10/2017 09:21:17	Betti Gabriele - MIAMI	Richiesta validazione (Comune)
4	09/10/2017 16:17:01	Acampora Silvestro - Comune di Milano - Area Verde, Agricoltura e Arredo Urbano	Richiesta validazione
5	09/10/2017 16:17:01	Acampora Silvestro - Comune di Milano - Area Verde, Agricoltura e Arredo Urbano	Validata


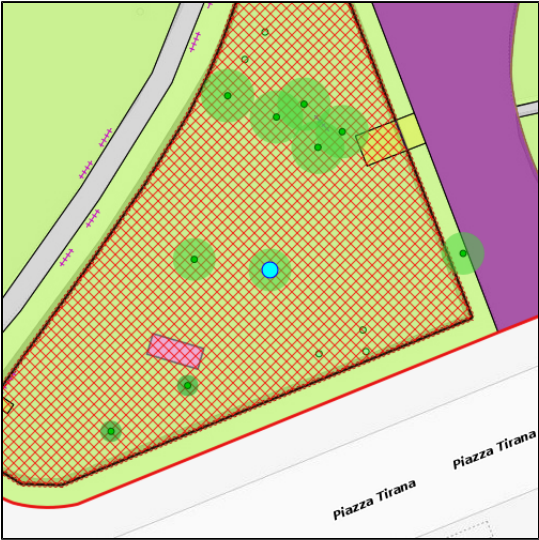
Nr. GIS 203	Cartellino 48568
Objectid 210232	Sostituisce objectid
Proprietà Area di proprietà	
	
Tassonomia Tilia platyphyllos	
Palo tutore No	
Sito di crescita prato	
Altezza 20,00 m	Ø chioma 5,00 m
Ø tronco 44 cm	Circ. tronco 138 cm
Stato pianta Pianta viva	
Modalità data Da circonferenza impianto	Età pianta 36 calcolata
Data misura 25/10/2016 diametro	Età da 34 circonferenza

VTA - Data: 29/09/2017

CPC: C-(C1) - Gravità moderata - C1


Rilevatore Maggi Simone - MIAMI								
Tipo Ricontrollo								
Sito di crescita prato								
Stato vegetativo buono								
Altezza 20,00 m								
Ø chioma 5,00 m								
Bersaglio Punti di ritrovo e di aggregazione occasionali								
Ø tronco 44 cm								
Circ. tronco 138 cm								
Note Colletto azzampato. Fusto sinuoso ed inclinato. Chioma filata. Profilo nella norma.								
Anomalie: (1): difetto minore, (2): difetto medio, (3): difetto grave								
Radici radici superficiali (1), radici avvolgenti (1)								
Colletto contrafforti lesionati (1), azzampatura (1)								
Fusto arcuato - sciabolato (1), inclinato (1), ricacci (1), sinuoso (2)								
Chioma seccume (1), chioma filata (2), branche / chioma asimmetrica (1)								
Altro vicinanza altro/i albero/i (1)								
Dendrodensimetro								
Nr.	Data rilievo	Posizione	Gradi [N°]	h [cm]	Inclinazione	Ø [cm]	Par. res. [cm]	t/R

1	29/09/2017	Colletto	100	5,00	30	69,00	
Iter							
#	Data esecuzione	Eseguito da	Stato VTA				
1	29/09/2017 09:37:16	Maggi Simone - MIAMI	In lavorazione				
2	03/10/2017 15:13:00	Maggi Simone - MIAMI	Richiesta validazione (Appaltatore)				
3	20/10/2017 16:18:20	Betti Gabriele - MIAMI	Richiesta validazione (Comune)				
4	16/12/2017 09:13:43	Acampora Silvestro - Comune di Milano - Area Verde, Agricoltura e Arredo Urbano	Richiesta validazione				
5	16/12/2017 09:13:43	Acampora Silvestro - Comune di Milano - Area Verde, Agricoltura e Arredo Urbano	Validata				

Nr. GIS 207	Cartellino 48569
Objectid 210233	Sostituisce objectid
Proprietà Area di proprietà	
	
Tassonomia Fraxinus ornus (Orniello)	
Palo tutore No	
Sito di crescita prato	
Altezza 11,00 m	Ø chioma 4,00 m
Ø tronco 31 cm	Circ. tronco 97 cm
Stato pianta Pianta viva	
Modalità data Da circonferenza impianto	Età pianta 39 calcolata
Data misura 09/10/2015 diametro	Età da 36 circonferenza

VTA - Data: 09/10/2015


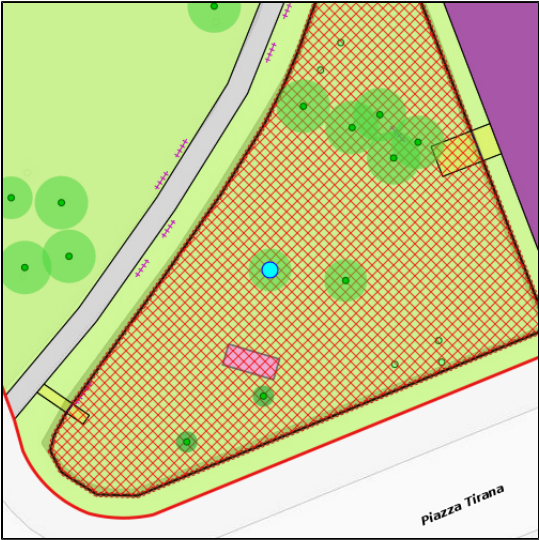
CPC: B - Gravità bassa

Rilevatore MAGGI	
Tipo Ricontrollo	
Sito di crescita prato	
Stato vegetativo discreto	
Altezza 11,00 m	
Ø chioma 4,00 m	
Bersaglio Punto di ritrovo molto frequentato, fermata autobus, area ludico ricreativa con infrastrutture per il gioco. Panchina in prossimità area gioco	
Ø tronco 31 cm	
Circ. tronco 97 cm	
Note Anomalie strutturali lievi. Profilo nella norma.	

Anomalie: (1): difetto minore, **(2):** difetto medio, **(3):** difetto grave**Fusto** ferite cicatrizzate (1), arcuato - sciabolato (1)**Castello** branche codominanti (1)**Chioma** apici disseccati (1), branche / chioma asimmetrica (1), seccume (1)**Altro** viale/vialetto pedonale (1)**Dendrodensimetro**


Nr.	Data rilievo	Posizione	Gradi [N°]	h [cm]	Inclinazione	Ø [cm]	Par. res. [cm]	t/R
1	09/10/2015	Colletto	0	5,00		39,00		

Iter			
#	Data esecuzione	Eseguito da	Stato VTA
1	09/10/2015 10:50:11	MAGGI	In lavorazione
2	14/10/2015 15:07:17	MAGGI	Richiesta validazione (Appaltatore)
3	14/10/2015 15:36:52	Faoro Marco - COGES	Richiesta validazione (Comune)
4	21/10/2015 13:53:29	Acampora Silvestro - Comune di Milano - Area Verde, Agricoltura e Arredo Urbano	Validata

Nr. GIS 208	Cartellino 63251
Objectid 210234	Sostituisce objectid
Proprietà Area di proprietà	
	
Tassonomia Fraxinus ornus (Orniello)	
Palo tutore No	
Sito di crescita prato	
Altezza 8,00 m	Ø chioma 4,00 m
Ø tronco 30 cm	Circ. tronco 94 cm
Stato pianta Pianta viva	
Modalità data Da circonferenza impianto	Età pianta 38 calcolata
Data misura 09/10/2015 diametro	Età da 35 circonferenza

VTA - Data: 09/10/2015

CPC: B - Gravità bassa

Rilevatore MAGGI	
Tipo A richiesta	
Sito di crescita prato	
Stato vegetativo discreto	
Altezza 8,00 m	
Ø chioma 4,00 m	
Bersaglio Punti di ritrovo e di aggregazione occasionali	
Ø tronco 30 cm	
Circ. tronco 94 cm	
Note Fusto lievemente inclinato. Profili al colletto nella norma.	

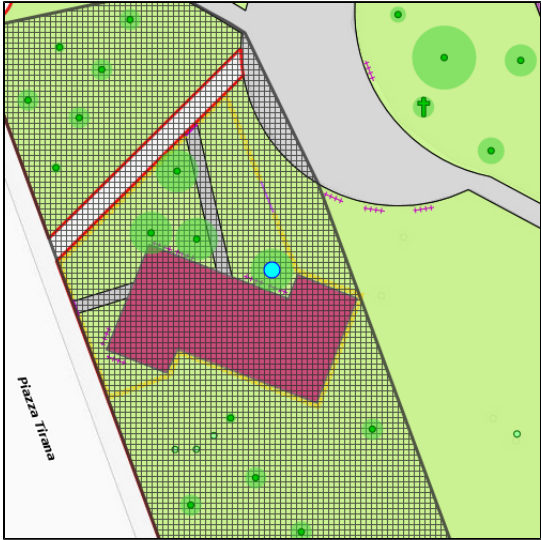
Anomalie: (1): difetto minore, (2): difetto medio, (3): difetto grave

Colletto azzampatura (1), depressione (1)
Fusto ferite cicatrizzate (1), inclinato (1), depressioni (1)
Castello branche codominanti (1)
Chioma apici disseccati (1), branche / chioma asimmetrica (1), seccume (1)
Altro viale/vialetto pedonale (1), vicinanza altro/i albero/i (1)

Dendrodensimetro


Nr.	Data rilievo	Posizione	Gradi [N°]	h [cm]	Inclinazione	Ø [cm]	Par. res. [cm]	t/R
-----	--------------	-----------	------------	--------	--------------	--------	----------------	-----

1	09/10/2015	Colletto	0	5,00	48,00	
2	09/10/2015	Colletto	90	5,00	48,00	
Iter						
#	Data esecuzione	Eseguito da	Stato VTA			
1	09/10/2015 10:54:28	MAGGI	In lavorazione			
2	14/10/2015 15:07:17	MAGGI	Richiesta validazione (Appaltatore)			
3	14/10/2015 15:38:08	Faoro Marco - COGES	In lavorazione - Validazione rifiutata			
4	18/10/2015 10:56:11	MAGGI	Richiesta validazione - Scheda rielaborata (Appaltatore)			
5	19/10/2015 09:01:24	Mele Elia - COGES	Richiesta validazione - Scheda rielaborata (Comune)			
6	21/10/2015 14:05:14	Acampora Silvestro - Comune di Milano - Area Verde, Agricoltura e Arredo Urbano	Validata			

Nr. GIS 349	Cartellino 48584
Objectid 210238	Sostituisce objectid
Proprietà Area di proprietà	
	
Tassonomia Tilia cordata	
Palo tutore No	
Altezza 11,00 m	Ø chioma 4,00 m
Ø tronco 32 cm	Circ. tronco 101 cm
Stato pianta Pianta viva	
Modalità data Da circonferenza impianto	Età pianta 43 calcolata
Data misura 18/02/2013 diametro	Età da 38 circonferenza

VTA - Data: 18/02/2013

CPC: B - Gravità bassa

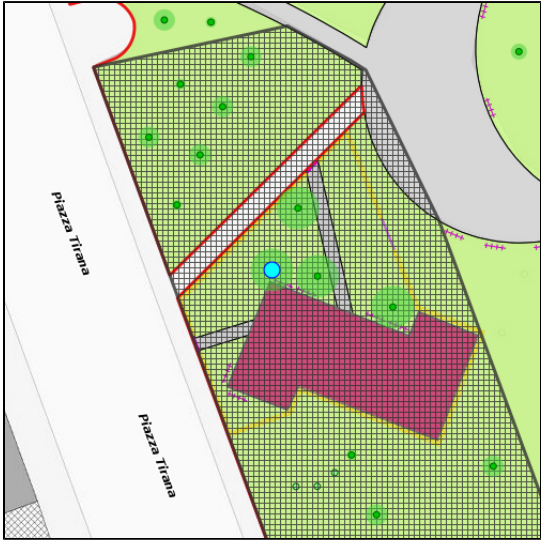
Rilevatore LEONE	
Tipo A richiesta	
Stato vegetativo buono	
Altezza 11,00 m	
Bersaglio Punto di ritrovo molto frequentato, fermata autobus, area ludico ricreativa con infrastrutture per il gioco. Panchina in prossimità area gioco	
Ø tronco 32 cm	
Circ. tronco 101 cm	
Note Anomalie strutturali lievi.	

Anomalie: (1): difetto minore, **(2):** difetto medio, **(3):** difetto grave

Colletto riscoppi (1)
Fusto inclinato (1), iperplasie (1)
Castello codominanze con corteccia inclusa (1), ferite rimarginate (1)


Iter		
#	Data esecuzione	Stato VTA
1	18/02/2013 13:19:55	In lavorazione
2	26/02/2013 16:01:01	Richiesta validazione (Appaltatore)
3	27/02/2013 14:02:55	Richiesta validazione (Comune)

Iter			
#	Data esecuzione	Eseguito da	Stato VTA
4	20/06/2013 08:37:56	Acampora Silvestro - Comune di Milano - Area Verde, Agricoltura e Arredo Urbano	Validata

Nr. GIS 351	Cartellino 48585
Objectid 210240	Sostituisce objectid
Proprietà Area di proprietà	
	
Tassonomia Tilia cordata	
Palo tutore No	
Altezza 10,00 m	Ø chioma 4,00 m
Ø tronco 30 cm	Circ. tronco 94 cm
Stato pianta Pianta viva	
Modalità data Da circonferenza impianto	Età pianta 40 calcolata
Data misura 18/02/2013 diametro	Età da 35 circonferenza

VTA - Data: 18/02/2013

CPC: B - Gravità bassa

Rilevatore LEONE	
Tipo A richiesta	
Stato vegetativo buono	
Altezza 10,00 m	
Bersaglio Punto di ritrovo molto frequentato, fermata autobus, area ludico ricreativa con infrastrutture per il gioco. Panchina in prossimità area gioco	
Ø tronco 30 cm	
Circ. tronco 94 cm	
Note Anomalie strutturali lievi.	

Anomalie: (1): difetto minore, **(2):** difetto medio, **(3):** difetto grave

Fusto inclinato (1)
Castello codominanze con corteccia inclusa (1)
Chioma branche / chioma asimmetrica (1)

Iter		
#	Data esecuzione	Eseguito da
1	18/02/2013 13:21:36	LEONE
2	26/02/2013 16:01:01	LEONE
3	27/02/2013 14:02:55	Faoro Marco - COGES
		Stato VTA
		In lavorazione
		Richiesta validazione (Appaltatore)
		Richiesta validazione (Comune)

Iter			
#	Data esecuzione	Eseguito da	Stato VTA
4	20/06/2013 08:40:54	Acampora Silvestro - Comune di Milano - Area Verde, Agricoltura e Arredo Urbano	Richiesta validazione - Validazione rifiutata (Appaltatore)
5	20/06/2013 13:03:43	Faoro Marco - COGES	In lavorazione - Validazione rifiutata
6	27/06/2013 14:48:51	LEONE	Richiesta validazione - Scheda rielaborata (Appaltatore)
7	27/06/2013 16:40:44	Faoro Marco - COGES	Richiesta validazione - Scheda rielaborata (Comune)
8	16/08/2013 15:10:54	Acampora Silvestro - Comune di Milano - Area Verde, Agricoltura e Arredo Urbano	Richiesta validazione - Validazione rifiutata (Appaltatore)
9	20/08/2013 14:30:44	Simone Federico - COGES	In lavorazione - Validazione rifiutata
10	28/08/2013 16:43:29	LEONE	Richiesta validazione - Scheda rielaborata (Appaltatore)
11	02/09/2013 17:42:39	Faoro Marco - COGES	Richiesta validazione - Scheda rielaborata (Comune)
12	04/09/2013 16:50:35	Acampora Silvestro - Comune di Milano - Area Verde, Agricoltura e Arredo Urbano	Validata

Nr. GIS 367	Cartellino 48575
Objectid 210250	Sostituisce objectid
Proprietà Area di proprietà	
	
Tassonomia Platanus spp (Platano)	
Palo tutore No	
Altezza 14,00 m	Ø chioma 4,00 m
Ø tronco 34 cm	Circ. tronco 107 cm
Stato pianta Pianta abbattuta	
Modalità data Da circonferenza impianto	Età pianta 37 calcolata
Data misura 29/11/2014 diametro	Età da 33 circonferenza
Data abbattimento 29/12/2014	Data fine 19/01/2015

VTA - Data: 29/11/2014

CPC: D - Gravità estrema

Rilevatore COLOMBO	
Tipo Ricontrollo	
Stato vegetativo discreto	
Altezza 14,00 m	
Bersaglio Punto di ritrovo molto frequentato, fermata autobus, area ludico ricreativa con infrastrutture per il gioco. Panchina in prossimità area gioco	
Ø tronco 34 cm	
Circ. tronco 107 cm	
Note Esemplare dalle dimensioni contenute, dominato dall'esemplare 48574; vistose iperplasie al fusto che risulta inclinato. Netta ed estesa destrutturazione al colletto che determina parametri al di sotto dei limiti di sicurezza.	

Anomalie: (1): difetto minore, **(2):** difetto medio, **(3):** difetto grave


Radici radici strozzanti (2)
Colletto azzampatura (2)
Fusto inclinato (2), iperplasie (2)
Chioma branche / chioma asimmetrica (2), ferite-lesioni aperte (2)
Altro vicinanza altro/i albero/i (3)

Dendrodensimetro								
Nr.	Data rilievo	Posizione	Gradi [N°]	h [cm]	Inclinazione	Ø [cm]	Par. res. [cm]	t/R
1	29/11/2014	Colletto	40	2,00		64,00	4	0,13
2	29/11/2014	Colletto	180	2,00		64,00	5	0,16
Iter								
#	Data esecuzione		Eseguito da			Stato VTA		
1	04/12/2014 09:31:57		COLOMBO			In lavorazione		
2	04/12/2014 09:59:02		COLOMBO			Richiesta validazione (Appaltatore)		
3	15/12/2014 10:47:55		Faoro Marco - COGES			Richiesta validazione (Comune)		
4	15/12/2014 15:32:31		Acampora Silvestro - Comune di Milano - Area Verde, Agricoltura e Arredo Urbano			Validata		

Nr. GIS 368	Cartellino 48574
Objectid 210251	Sostituisce objectid
Proprietà Area di proprietà	
	
Tassonomia Platanus spp (Platano)	
Palo tutore No	
Sito di crescita prato margine strada	
Altezza 17,00 m	Ø chioma 4,00 m
Ø tronco 54 cm	Circ. tronco 170 cm
Stato pianta Pianta viva	
Modalità data Da circonferenza impianto	Età pianta 45 calcolata
Data misura 25/10/2016 diametro	Età da 43 circonferenza

VTA - Data: 29/09/2017

CPC: C-(C1) - Gravità moderata - C1


Rilevatore Maggi Simone - MIAMI								
Tipo Ricontrollo								
Sito di crescita prato margine strada								
Stato vegetativo discreto								
Altezza 17,00 m								
Ø chioma 4,00 m								
Bersaglio Punti di ritrovo e di aggregazione occasionali								
Ø tronco 54 cm								
Circ. tronco 170 cm								
Note Fusto lievemente inclinato; iperplasie al colletto. I tessuti del colletto non presentano anomalie strutturali.								
Anomalie: (1): difetto minore, (2): difetto medio, (3): difetto grave								
Radici radici superficiali (1), radici danneggiate (1)								
Colletto contrafforti lesionati (1), depressione (1), tumori batterici (2), azzampatura (2)								
Fusto ferite cicatrizzate (1), inclinato (1), iperplasie (1)								
Chioma apici disseccati (1), branche / chioma asimmetrica (1)								
Altro sede stradale (1), vicinanza altro/i albero/i (3)								
Dendrodensimetro								
Nr.	Data rilievo	Posizione	Gradi [N°]	h [cm]	Inclinazione	Ø [cm]	Par. res. [cm]	t/R

1	29/09/2017	Colletto	90	5,00	30	105,00	
2	29/09/2017	Colletto	200	5,00	30	105,00	
Iter							
#	Data esecuzione		Eseguito da		Stato VTA		
1	29/09/2017 10:16:54		Maggi Simone - MIAMI		In lavorazione		
2	03/10/2017 15:13:00		Maggi Simone - MIAMI		Richiesta validazione (Appaltatore)		
3	20/10/2017 16:18:21		Betti Gabriele - MIAMI		Richiesta validazione (Comune)		
4	16/12/2017 09:14:31		Acampora Silvestro - Comune di Milano - Area Verde, Agricoltura e Arredo Urbano		Richiesta validazione		
5	16/12/2017 09:14:32		Acampora Silvestro - Comune di Milano - Area Verde, Agricoltura e Arredo Urbano		Validata		

Nr. GIS 369	Cartellino 48573
Objectid 210252	Sostituisce objectid
Proprietà Area di proprietà	
	
Tassonomia Quercus rubra	
Palo tutore No	
Sito di crescita prato margine strada	
Altezza 17,00 m	Ø chioma 5,00 m
Ø tronco 69 cm	Circ. tronco 217 cm
Stato pianta Pianta viva	
Modalità data Da circonferenza impianto	Età pianta 49 calcolata
Data misura 29/09/2017 diametro	Età da 48 circonferenza

VTA - Data: 29/09/2017

CPC: C-(C1) - Gravità moderata - C1


Rilevatore Maggi Simone - MIAMI	
Tipo Ricontrollo	
Sito di crescita prato margine strada	
Stato vegetativo discreto	
Altezza 17,00 m	
Ø chioma 5,00 m	
Bersaglio Punto di passaggio obbligato, fermata autobus molto frequentata, punto di ritrovo a elevatissima frequentazione	
Ø tronco 69 cm	
Circ. tronco 217 cm	
Note Esemplare con fusto inclinato e due branche codominanti a costituire chioma asimmetrica e fuori asse. Carpofori di Daedalea quercina su branche, rilevati nel precedente vta. Chioma recentemente contenuta. Colletto azzampato. Buona consistenza dei tessuti lignei al colletto in R1. R2 rileva degradazione.	
Anomalie: (1): difetto minore, (2): difetto medio, (3): difetto grave	
Radici radici superficiali (1), radici danneggiate (1)	
Colletto azzampatura (2), depressione (1)	

VTA - Data: 29/09/2017			CPC: C-(C1) - Gravità moderata - C1					
Fusto ferite cicatrizzate (1), inclinato (2), ricacci (1)								
Castello branche codominanti (1)								
Chioma spiombatura fuori asse (1), branche capitozzate (1), branche / chioma asimmetrica (1), ferite-lesioni aperte (1)								
Funghi daedalea, Altro: in note								
Altro parcheggio (2), sede stradale (2)								
Dendrodensimetro								
Nr.	Data rilievo	Posizione	Gradi [N°]	h [cm]	Inclinazione	Ø [cm]	Par. res. [cm]	t/R
1	29/09/2017	Colletto	110	5,00	30	92,00		
2	29/09/2017	Colletto	270	5,00	30	92,00	20	0,43
Iter								
#	Data esecuzione		Eseguito da			Stato VTA		
1	29/09/2017 10:19:48		Maggi Simone - MIAMI			In lavorazione		
2	03/10/2017 15:13:00		Maggi Simone - MIAMI			Richiesta validazione (Appaltatore)		
3	20/10/2017 16:18:21		Betti Gabriele - MIAMI			Richiesta validazione (Comune)		
4	16/12/2017 09:15:32		Acampora Silvestro - Comune di Milano - Area Verde, Agricoltura e Arredo Urbano			Richiesta validazione		
5	16/12/2017 09:15:32		Acampora Silvestro - Comune di Milano - Area Verde, Agricoltura e Arredo Urbano			Validata		

Nr. GIS 370	Cartellino 48572
Objectid 210253	Sostituisce objectid
Proprietà Area di proprietà	
	
Tassonomia Quercus rubra	
Palo tutore No	
Sito di crescita prato margine strada	
Altezza 16,00 m	Ø chioma 5,00 m
Ø tronco 57 cm	Circ. tronco 179 cm
Stato pianta Pianta abbattuta	
Modalità data Da circonferenza impianto	Età pianta 95 calcolata
Data misura 09/10/2015 diametro	Età da 92 circonferenza
Data abbattimento 31/10/2015	Data fine 19/11/2015

VTA - Data: 09/10/2015

CPC: D - Gravità estrema

Rilevatore MAGGI	
Tipo Ricontrollo	
Sito di crescita prato margine strada	
Stato vegetativo discreto	
Altezza 16,00 m	
Ø chioma 5,00 m	
Bersaglio Punto di ritrovo molto frequentato, fermata autobus, area ludico ricreativa con infrastrutture per il gioco. Panchina in prossimità area gioco	
Ø tronco 57 cm	
Circ. tronco 179 cm	
Note Esemplare con fusto lievemente inclinato e due branche codominanti a costituire chioma asimmetrica e filata. Carpoforo di Ganoderma al colletto. I profili strumentali al colletto rilevano la presenza di legno fortemente destrutturato. Esemplare inclinato, ubicato in prossimità della sede stradale, a rischio di cedimento strutturale al colletto e/o dell'apparato	

VTA - Data: 09/10/2015				CPC: D - Gravità estrema				
radicale in considerazione della presenza dei carpofori.								
Anomalie: (1): difetto minore, (2): difetto medio, (3): difetto grave								
Radici radici superficiali (1), radici danneggiate (2)								
Colletto azzampatura (2), depressione (2)								
Fusto ricacci (2), depressioni (2), ferite cicatrizzate (1), inclinato (1)								
Chioma seccume (2), spiombatura in asse (1), ferite-lesioni aperte (2), branche / chioma asimmetrica (2), chioma filata (2)								
Funghi ganoderma								
Altro vicinanza altro/i albero/i (2), marciapiede (2), parcheggio (1), sede stradale (1)								
Dendrodensimetro								
Nr.	Data rilievo	Posizione	Gradi [N°]	h [cm]	Inclinazione	Ø [cm]	Par. res. [cm]	t/R
1	09/10/2015	Colletto	180	5,00		84,00	2	0,05
2	09/10/2015	Colletto	270	5,00		84,00	11	0,26
3	09/10/2015	Colletto	90	5,00		84,00	4	0,10
4	09/10/2015	Colletto	130	5,00		84,00	1	0,02
Iter								
#	Data esecuzione		Eseguito da			Stato VTA		
1	09/10/2015 11:11:36		MAGGI			In lavorazione		
2	14/10/2015 15:07:17		MAGGI			Richiesta validazione (Appaltatore)		
3	14/10/2015 17:17:32		Faoro Marco - COGES			Richiesta validazione (Comune)		
4	16/10/2015 14:14:06		Acampora Silvestro - Comune di Milano - Area Verde, Agricoltura e Arredo Urbano			Validata		


Nr. GIS 371	Cartellino 48571
Objectid 210254	Sostituisce objectid
Proprietà Area di proprietà	
	
Tassonomia Quercus rubra	
Palo tutore No	
Sito di crescita prato margine strada	
Altezza 19,00 m	Ø chioma 5,00 m
Ø tronco 73 cm	Circ. tronco 229 cm
Stato pianta Pianta viva	
Modalità data Da circonferenza impianto	Età pianta 53 calcolata
Data misura 25/10/2016 diametro	Età da 51 circonferenza

VTA - Data: 29/09/2017

CPC: C-(C1) - Gravità moderata - C1


Rilevatore Maggi Simone - MIAMI	
Tipo Ricontrollo	
Sito di crescita prato margine strada	
Stato vegetativo discreto	
Altezza 19,00 m	
Ø chioma 5,00 m	
Bersaglio Area di passaggio con frequentazione limitata a certe ore della giornata. Panchina in piazza non frequentata	
Ø tronco 73 cm	
Circ. tronco 229 cm	
Note Esemplare con fusto inclinato e chioma asimmetrica, lievemente fuori asse. Colletto azzampato con depressioni marcate, anche su fusto. Non si osservano anomalie strutturali al colletto.	
Anomalie: (1): difetto minore, (2): difetto medio, (3): difetto grave	
Radici radici superficiali (1), radici danneggiate (1)	
Colletto depressione (2), azzampatura (2)	
Fusto arcuato - sciabolato (1), costolature longitudinali (1), depressioni (2), inclinato (2), ricacci (2)	
Castello branche codominanti (2)	

VTA - Data: 29/09/2017		CPC: C-(C1) - Gravità moderata - C1						
Chioma branche capitozzate (1), spiombatura fuori asse (1), ferite-lesioni aperte (2), branche / chioma asimmetrica (2)								
Altro vicinanza altro/i albero/i (2), marciapiede (1), viale/vialetto pedonale (2), sede stradale (1)								
Dendrodensimetro								
Nr.	Data rilievo	Posizione	Gradi [N°]	h [cm]	Inclinazione	Ø [cm]	Par. res. [cm]	t/R
1	29/09/2017	Colletto	0	5,00	30	115,00		
2	29/09/2017	Colletto	100	5,00	30	115,00		
Iter								
#	Data esecuzione		Eseguito da			Stato VTA		
1	29/09/2017 10:34:51		Maggi Simone - MIAMI			In lavorazione		
2	03/10/2017 15:13:01		Maggi Simone - MIAMI			Richiesta validazione (Appaltatore)		
3	20/10/2017 16:18:21		Betti Gabriele - MIAMI			Richiesta validazione (Comune)		
4	16/12/2017 09:18:58		Acampora Silvestro - Comune di Milano - Area Verde, Agricoltura e Arredo Urbano			Richiesta validazione - Validazione rifiutata (Appaltatore)		
5	18/12/2017 09:25:01		Betti Gabriele - MIAMI			In lavorazione - Validazione rifiutata		
6	18/12/2017 19:03:12		Maggi Simone - MIAMI			Richiesta validazione - Scheda rielaborata (Appaltatore)		
7	19/12/2017 09:33:30		Betti Gabriele - MIAMI			Richiesta validazione - Scheda rielaborata (Comune)		
8	19/12/2017 15:28:03		Acampora Silvestro - Comune di Milano - Area Verde, Agricoltura e Arredo Urbano			Richiesta validazione		
9	19/12/2017 15:28:03		Acampora Silvestro - Comune di Milano - Area Verde, Agricoltura e Arredo Urbano			Validata		

Nr. GIS 372	Cartellino 48570
Objectid 210255	Sostituisce objectid
Proprietà Area di proprietà	
	
Tassonomia Quercus rubra	
Palo tutore No	
Sito di crescita prato	
Altezza 20,00 m	Ø chioma 5,00 m
Ø tronco 78 cm	Circ. tronco 245 cm
Stato pianta Pianta viva	
Modalità data Da circonferenza impianto	Età pianta 56 calcolata
Data misura 29/09/2017 diametro	Età da 55 circonferenza

VTA - Data: 29/09/2017



CPC: C-(C1) - Gravità moderata - C1

Rilevatore Maggi Simone - MIAMI	
Tipo Ricontrollo	
Sito di crescita prato	
Stato vegetativo discreto	
Altezza 20,00 m	
Ø chioma 5,00 m	
Bersaglio Area di passaggio con frequentazione limitata a certe ore della giornata. Panchina in piazza non frequentata	
Ø tronco 78 cm	
Circ. tronco 245 cm	
Note Esemplare con chioma asimmetrica. Colletto azzampato. R1 rileva lieve degenerazione. R2 nella norma.	

Anomalie: (1): difetto minore, **(2):** difetto medio, **(3):** difetto grave


Radici radici danneggiate (1), radici superficiali (1)
Colletto azzampatura (2), depressione (1), inclusioni (1)
Fusto depressioni (1), ricacci (1), ferite cicatrizzate (1)
Castello branche codominanti (1)
Chioma spiombatura in asse (1), branche capitozzate (1), ferite-lesioni aperte (1), branche / chioma asimmetrica (2), seccume
Altro vicinanza altro/i albero/i (2), viale/vialetto pedonale (2)

Dendrodensimetro								
Nr.	Data rilievo	Posizione	Gradi [N°]	h [cm]	Inclinazione	Ø [cm]	Par. res. [cm]	t/R
1	29/09/2017	Colletto	70	5,00	30	130,00		
2	29/09/2017	Colletto	200	5,00	30	130,00		
Iter								
#	Data esecuzione		Eseguito da			Stato VTA		
1	29/09/2017 10:31:36		Maggi Simone - MIAMI			In lavorazione		
2	03/10/2017 15:13:01		Maggi Simone - MIAMI			Richiesta validazione (Appaltatore)		
3	20/10/2017 16:18:21		Betti Gabriele - MIAMI			Richiesta validazione (Comune)		
4	16/12/2017 09:19:52		Acampora Silvestro - Comune di Milano - Area Verde, Agricoltura e Arredo Urbano			Richiesta validazione		
5	16/12/2017 09:19:52		Acampora Silvestro - Comune di Milano - Area Verde, Agricoltura e Arredo Urbano			Validata		

Nr. GIS 373	Cartellino 48577
Objectid 210256	Sostituisce objectid
Proprietà Area di proprietà	
	
Tassonomia Quercus rubra	
Palo tutore No	
Sito di crescita prato	
Altezza 16,00 m	Ø chioma 5,00 m
Ø tronco 53 cm	Circ. tronco 167 cm
Stato pianta Pianta viva	
Modalità data Da circonferenza impianto	Età pianta 36 calcolata
Data misura 29/09/2017 diametro	Età da 35 circonferenza

VTA - Data: 29/09/2017



CPC: C-(C1) - Gravità moderata - C1

Rilevatore Maggi Simone - MIAMI	
Tipo Ricontrollo	
Sito di crescita prato	
Stato vegetativo discreto	
Altezza 16,00 m	
Ø chioma 5,00 m	
Bersaglio Area di passaggio con frequentazione limitata a certe ore della giornata. Panchina in piazza non frequentata	
Ø tronco 53 cm	
Circ. tronco 167 cm	
Note Esemplare con fusto inclinato. Chioma asimmetrica e fuori asse. Colletto azzampato e radici superficiali. Buona consistenza dei tessuti lignei al colletto.	

Anomalie: (1): difetto minore, (2): difetto medio, (3): difetto grave


Radici radici superficiali (2), radici danneggiate (1)
Colletto depressione (2), azzampatura (1)
Fusto arcuato (1), inclinato (2), ricacci (1)
Castello branche codominanti (1)
Chioma branche / chioma asimmetrica (2), branche capitozzate (1), spiombatura fuori asse (1)
Altro vicinanza altro/i albero/i (2), viale/vialetto pedonale (1)

Dendrodensimetro								
Nr.	Data rilievo	Posizione	Gradi [N°]	h [cm]	Inclinazione	Ø [cm]	Par. res. [cm]	t/R
1	29/09/2017	Colletto	270	5,00	30	80,00		
Iter								
#	Data esecuzione		Eseguito da			Stato VTA		
1	29/09/2017 10:28:36		Maggi Simone - MIAMI			In lavorazione		
2	03/10/2017 15:13:01		Maggi Simone - MIAMI			Richiesta validazione (Appaltatore)		
3	20/10/2017 16:18:21		Betti Gabriele - MIAMI			Richiesta validazione (Comune)		
4	16/12/2017 09:20:33		Acampora Silvestro - Comune di Milano - Area Verde, Agricoltura e Arredo Urbano			Richiesta validazione		
5	16/12/2017 09:20:33		Acampora Silvestro - Comune di Milano - Area Verde, Agricoltura e Arredo Urbano			Validata		

Nr. GIS 375	Cartellino 48576
Objectid 210258	Sostituisce objectid
Proprietà Area di proprietà	
	
Tassonomia Quercus rubra	
Palo tutore No	
Sito di crescita prato margine strada	
Altezza 17,00 m	Ø chioma 4,00 m
Ø tronco 46 cm	Circ. tronco 145 cm
Stato pianta Pianta viva	
Modalità data Da circonferenza impianto	Età pianta 32 calcolata
Data misura 25/10/2016 diametro	Età da 30 circonferenza

VTA - Data: 29/09/2017


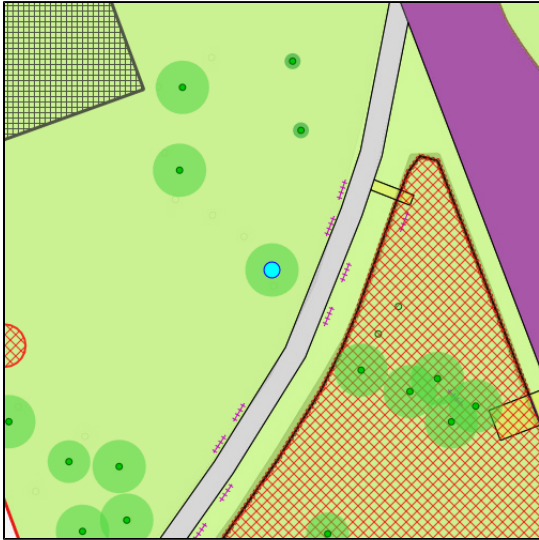
CPC: C-(C1) - Gravità moderata - C1

Rilevatore Maggi Simone - MIAMI	
Tipo Ricontrollo	
Sito di crescita prato margine strada	
Stato vegetativo discreto	
Altezza 17,00 m	
Ø chioma 4,00 m	
Bersaglio Punti di ritrovo e di aggregazione occasionali	
Ø tronco 46 cm	
Circ. tronco 145 cm	
Note Esemplare filato con due branche codominanti con angolo stretto d'inserzione a costituire chioma altrettanto filata. R1 rileva lieve degenerazione, R2 nella norma.	

Anomalie: (1): difetto minore, (2): difetto medio, (3): difetto grave


Radici radici superficiali (2), radici danneggiate (1), radici avvolgenti (2)
Colletto depressione (2), inclusioni (1), azzampatura (1)
Fusto filato (1), ricacci (2), sinuoso (1)
Castello branche codominanti (2), codominanze con corteccia inclusa (1)
Chioma branche capitozzate (1), chioma filata (2), branche / chioma asimmetrica (1), ferite-lesioni aperte (1)
Altro vicinanza altro/i albero/i (2), sede stradale (1)

Dendrodensimetro								
Nr.	Data rilievo	Posizione	Gradi [N°]	h [cm]	Inclinazione	Ø [cm]	Par. res. [cm]	t/R
1	29/09/2017	Colletto	340	5,00	30	95,00		
2	29/09/2017	Colletto	110	5,00	30	95,00		
Iter								
#	Data esecuzione		Eseguito da			Stato VTA		
1	29/09/2017 10:23:39		Maggi Simone - MIAMI			In lavorazione		
2	03/10/2017 15:13:01		Maggi Simone - MIAMI			Richiesta validazione (Appaltatore)		
3	20/10/2017 16:18:21		Betti Gabriele - MIAMI			Richiesta validazione (Comune)		
4	16/12/2017 09:21:31		Acampora Silvestro - Comune di Milano - Area Verde, Agricoltura e Arredo Urbano			Richiesta validazione		
5	16/12/2017 09:21:31		Acampora Silvestro - Comune di Milano - Area Verde, Agricoltura e Arredo Urbano			Validata		

Nr. GIS 377	Cartellino 48578
Objectid 210260	Sostituisce objectid
Proprietà Area di proprietà	
	
Tassonomia Ulmus spp	
Palo tutore No	
Sito di crescita prato	
Altezza 18,00 m	Ø chioma 5,00 m
Ø tronco 67 cm	Circ. tronco 210 cm
Stato pianta Pianta viva	
Modalità data Da circonferenza impianto	Età pianta 58 calcolata
Data misura 25/10/2016 diametro	Età da 56 circonferenza

VTA - Data: 29/09/2017


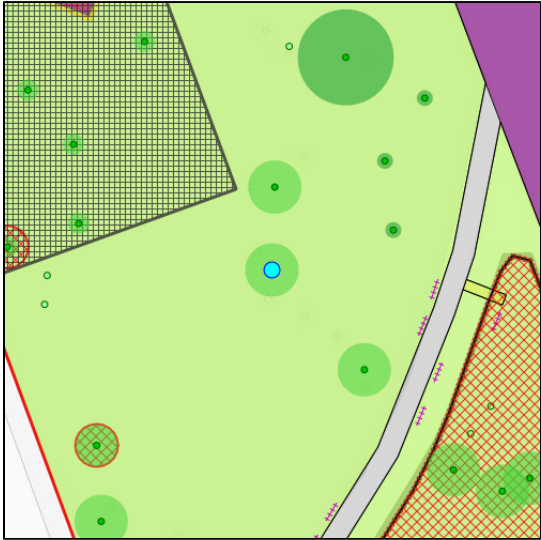
CPC: C-(C1) - Gravità moderata - C1

Rilevatore Maggi Simone - MIAMI	
Tipo Ricontrollo	
Sito di crescita prato	
Stato vegetativo buono	
Altezza 18,00 m	
Ø chioma 5,00 m	
Bersaglio Area di passaggio con frequentazione limitata a certe ore della giornata. Panchina in piazza non frequentata	
Ø tronco 67 cm	
Circ. tronco 210 cm	
Note Esempio con branche codominanti e chioma lievemente asimmetrica e riscoppi al fusto. R2 rileva cavità. R1 e R3 nella norma. R4 rileva degradazione. Mantenere chioma leggera.	

Anomalie: (1): difetto minore, (2): difetto medio, (3): difetto grave


Radici radici superficiali (2), radici danneggiate (2)
Colletto riscoppi (1), depressione (2), azzampatura (2)
Fusto ricacci (2), ferite aperte - lesioni (1), ferite cicatrizzate (1)
Castello codominanze con corteccia inclusa (1), branche codominanti (2)
Chioma ferite-lesioni aperte (1), branche / chioma asimmetrica (1)

VTA - Data: 29/09/2017				CPC: C-(C1) - Gravità moderata - C1				
Altro pali illuminazione (1), viale/vialetto pedonale (2)								
Dendrodensimetro								
Nr.	Data rilievo	Posizione	Gradi [N°]	h [cm]	Inclinazione	Ø [cm]	Par. res. [cm]	t/R
1	29/09/2017	Colletto	50	5,00	30	105,00		
2	29/09/2017	Colletto	130	5,00	30	105,00	19	0,36
3	29/09/2017	Colletto	200	5,00	30	105,00		
4	29/09/2017	Colletto	300	5,00	30	105,00	17	0,32
Iter								
#	Data esecuzione		Eseguito da			Stato VTA		
1	29/09/2017 09:53:37		Maggi Simone - MIAMI			In lavorazione		
2	03/10/2017 15:13:00		Maggi Simone - MIAMI			Richiesta validazione (Appaltatore)		
3	20/10/2017 16:18:21		Betti Gabriele - MIAMI			Richiesta validazione (Comune)		
4	16/12/2017 09:22:47		Acampora Silvestro - Comune di Milano - Area Verde, Agricoltura e Arredo Urbano			Richiesta validazione		
5	16/12/2017 09:22:47		Acampora Silvestro - Comune di Milano - Area Verde, Agricoltura e Arredo Urbano			Validata		

Nr. GIS 378	Cartellino 48579
Objectid 210261	Sostituisce objectid
Proprietà Area di proprietà	
	
Tassonomia Ulmus spp	
Palo tutore No	
Sito di crescita prato	
Altezza 22,00 m	Ø chioma 5,00 m
Ø tronco 69 cm	Circ. tronco 217 cm
Stato pianta Pianta viva	
Modalità data Da circonferenza impianto	Età pianta 58 calcolata
Data misura 29/09/2017 diametro	Età da 57 circonferenza

VTA - Data: 29/09/2017

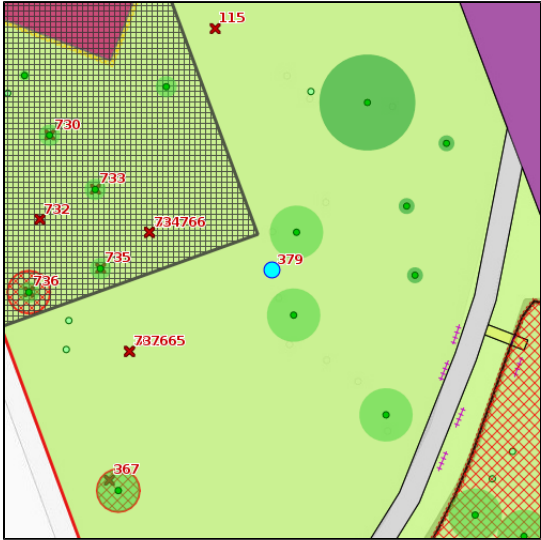
CPC: C-(C1) - Gravità moderata - C1

Rilevatore Maggi Simone - MIAMI	
Tipo Ricontrollo	
Sito di crescita prato	
Stato vegetativo discreto	
Altezza 22,00 m	
Ø chioma 5,00 m	
Bersaglio Punti di ritrovo e di aggregazione occasionali	
Ø tronco 69 cm	
Circ. tronco 217 cm	
Note Esemplare bicormico con fusto orientato a Nord di ridotte dimensioni. Rilevata inclusione corticale tra gli stessi cormi che si sviluppano in modo sinuoso. Buona consistenza tissutale al colletto (R1 e R4 su corno più piccolo. R2 e R3 su corno maggiore). Chioma recentemente contenuta.	

Anomalie: (1): difetto minore, **(2):** difetto medio, **(3):** difetto grave


Radici radici superficiali (2)
Colletto azzampatura (2), ceppaia policormica (1), depressione (2), inclusioni (2)
Fusto inclinato (2), ricacci (2), sinuoso (2)
Chioma ferite-lesioni aperte (1), branche / chioma asimmetrica (1)
Altro vicinanza altro/i albero/i (2)

Dendrodensimetro								
Nr.	Data rilievo	Posizione	Gradi [N°]	h [cm]	Inclinazione	Ø [cm]	Par. res. [cm]	t/R
1	29/09/2017	Colletto	0	5,00	30	65,00		
2	29/09/2017	Colletto	90	5,00	30	75,00		
3	29/09/2017	Colletto	190	5,00	30	75,00		
4	29/09/2017	Colletto	270	5,00	30	65,00		
Iter								
#	Data esecuzione		Eseguito da			Stato VTA		
1	29/09/2017 09:56:50		Maggi Simone - MIAMI			In lavorazione		
2	03/10/2017 15:13:00		Maggi Simone - MIAMI			Richiesta validazione (Appaltatore)		
3	20/10/2017 16:18:20		Betti Gabriele - MIAMI			Richiesta validazione (Comune)		
4	16/12/2017 09:24:02		Acampora Silvestro - Comune di Milano - Area Verde, Agricoltura e Arredo Urbano			Richiesta validazione		
5	16/12/2017 09:24:03		Acampora Silvestro - Comune di Milano - Area Verde, Agricoltura e Arredo Urbano			Validata		


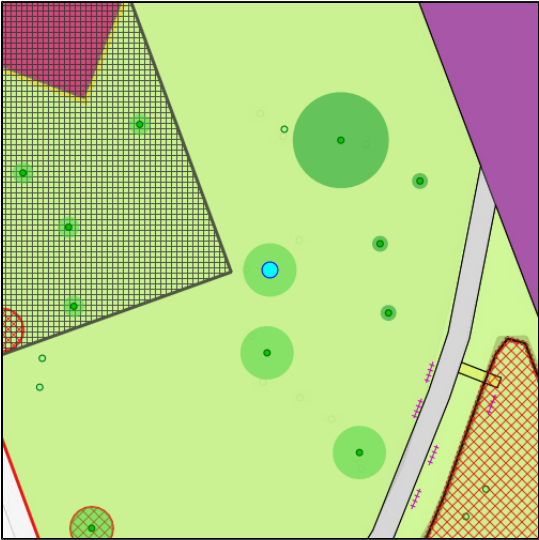
Nr. GIS 379	Cartellino 48581
Objectid 210262	Sostituisce objectid
Proprietà Area di proprietà	
	
Tassonomia Ulmus spp	
Palo tutore No	
Altezza 23,00 m	Ø chioma 5,00 m
Ø tronco 77 cm	Circ. tronco 242 cm
Stato pianta Pianta abbattuta	
Modalità data Da circonferenza impianto	Età pianta 91 calcolata
Data misura 29/11/2014 diametro	Età da 87 circonferenza
Data abbattimento 29/12/2014	Data fine 19/01/2015

VTA - Data: 29/11/2014

CPC: D - Gravità estrema


Rilevatore COLOMBO	
Tipo Ricontrollo	
Stato vegetativo discreto	
Altezza 23,00 m	
Bersaglio Punto di ritrovo molto frequentato, fermata autobus, area ludico ricreativa con infrastrutture per il gioco. Panchina in prossimità area gioco	
Ø tronco 77 cm	
Circ. tronco 242 cm	
Note Esemplare dalle importanti dimensioni con radici superficiali e lesionate, fusto lievemente inclinato e sinuoso; due branche codominanti a costituire chioma filata. I saggi eseguiti al colletto rilevano una consistenza nella norma in R3 mentre una netta cavità in R2 e R4; in R1 si intercetta una cavità lievemente più profonda. Malgrado il t/R medio risulti sufficiente considerando la netta destrutturazione in R4 e le caratteristiche del legno del	

VTA - Data: 29/11/2014				CPC: D - Gravità estrema				
genere in oggetto si prescrive rimozione dello stesso.								
Anomalie: (1): difetto minore, (2): difetto medio, (3): difetto grave								
Radici radici superficiali (2), radici danneggiate (2)								
Colletto depressione (2), azzampatura (2)								
Fusto inclinato (1), sinuoso (2)								
Castello branche codominanti (2)								
Chioma branche / chioma asimmetrica (1), sbrancamento (1), chioma filata (2)								
Altro vicinanza altro/i albero/i (2)								
Dendrodensimetro								
Nr.	Data rilievo	Posizione	Gradi [N°]	h [cm]	Inclinazione	Ø [cm]	Par. res. [cm]	t/R
1	29/11/2014	Colletto	160	2,00		108,00	21	0,39
2	29/11/2014	Colletto	10	2,00		108,00	13	0,24
3	29/11/2014	Colletto	230	2,00		108,00		
4	29/11/2014	Colletto	330	2,00		108,00	2	0,04
Iter								
#	Data esecuzione		Eseguito da			Stato VTA		
1	03/12/2014 12:41:08		COLOMBO			In lavorazione		
2	04/12/2014 09:59:02		COLOMBO			Richiesta validazione (Appaltatore)		
3	15/12/2014 10:47:55		Faoro Marco - COGES			Richiesta validazione (Comune)		
4	15/12/2014 15:34:01		Acampora Silvestro - Comune di Milano - Area Verde, Agricoltura e Arredo Urbano			Validata		


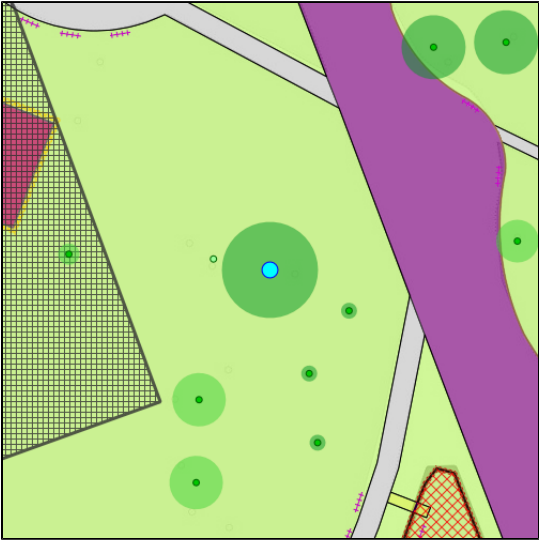
Nr. GIS 380	Cartellino 48582
Objectid 210263	Sostituisce objectid
Proprietà Area di proprietà	
	
Tassonomia Ulmus spp	
Palo tutore No	
Sito di crescita prato	
Altezza 17,00 m	Ø chioma 5,00 m
Ø tronco 72 cm	Circ. tronco 226 cm
Stato pianta Pianta viva	
Modalità data Da circonferenza impianto	Età pianta 82 calcolata
Data misura 26/09/2016 diametro	Età da 80 circonferenza

VTA - Data: 29/09/2017

CPC: C-(C1) - Gravità moderata - C1


Rilevatore Maggi Simone - MIAMI	
Tipo Ricontrollo	
Sito di crescita prato	
Stato vegetativo buono	
Altezza 17,00 m	
Ø chioma 5,00 m	
Bersaglio Area di passaggio con frequentazione limitata a certe ore della giornata. Panchina in piazza non frequentata	
Ø tronco 72 cm	
Circ. tronco 226 cm	
Note Chioma asimmetrica verso cantiere MM, recentemente contenuta; sensibile presenza di riscoppi al fusto. Branche codominanti. Apparato radicale superficiale e danneggiato. Non si osservano anomalie nei profili R1 e R2. R3 rileva degradazione.	
Anomalie: (1): difetto minore, (2): difetto medio, (3): difetto grave	
Radici radici avvolgenti (1), radici superficiali (1), radici danneggiate (2)	
Colletto azzampatura (2), depressione (2), riscoppi (1)	
Fusto iperplasie (2), ricacci (2)	
Castello branche codominanti (2)	

VTA - Data: 29/09/2017			CPC: C-(C1) - Gravità moderata - C1					
Chioma ferite-lesioni aperte (2), branche / chioma asimmetrica (2), sbrancamento (2), spiombatura fuori asse (1), chioma filata (1)								
Altro cantiere (1), vicinanza altro/i albero/i (2), viale/vialetto pedonale (1)								
Dendrodensimetro								
Nr.	Data rilievo	Posizione	Gradi [N°]	h [cm]	Inclinazione	Ø [cm]	Par. res. [cm]	t/R
1	29/09/2017	Colletto	90	5,00	30	110,00		
2	29/09/2017	Colletto	180	5,00	30	110,00		
3	29/09/2017	Colletto	250	5,00	30	110,00	26	0,47
Iter								
#	Data esecuzione		Eseguito da			Stato VTA		
1	29/09/2017 10:00:43		Maggi Simone - MIAMI			In lavorazione		
2	03/10/2017 15:13:00		Maggi Simone - MIAMI			Richiesta validazione (Appaltatore)		
3	20/10/2017 16:18:20		Betti Gabriele - MIAMI			Richiesta validazione (Comune)		
4	16/12/2017 09:25:11		Acampora Silvestro - Comune di Milano - Area Verde, Agricoltura e Arredo Urbano			Richiesta validazione		
5	16/12/2017 09:25:11		Acampora Silvestro - Comune di Milano - Area Verde, Agricoltura e Arredo Urbano			Validata		

Nr. GIS 381	Cartellino 48583
Objectid 210264	Sostituisce objectid
Proprietà Area di proprietà	
	
Tassonomia Pinus strobus (Pino strobo)	
Palo tutore No	
Sito di crescita prato	
Altezza 14,00 m	Ø chioma 9,00 m
Ø tronco 45 cm	Circ. tronco 141 cm
Stato pianta Pianta viva	
Modalità data Da circonferenza impianto	Età pianta 38 calcolata
Data misura 09/10/2015 diametro	Età da 35 circonferenza

VTA - Data: 29/09/2017

CPC: C-(C1) - Gravità moderata - C1

Rilevatore Maggi Simone - MIAMI	
Tipo Ricontrollo	
Sito di crescita prato	
Stato vegetativo buono	
Altezza 16,00 m	
Ø chioma 6,00 m	
Bersaglio Area di passaggio con frequentazione limitata a certe ore della giornata. Panchina in piazza non frequentata	
Ø tronco 44 cm	
Circ. tronco 138 cm	
Note Fusto inclinato con chioma asimmetrica. Rilevato sbrancamento su fusto. Profili nella norma. Mantenere chioma leggera.	

Anomalie: (1): difetto minore, **(2):** difetto medio, **(3):** difetto grave


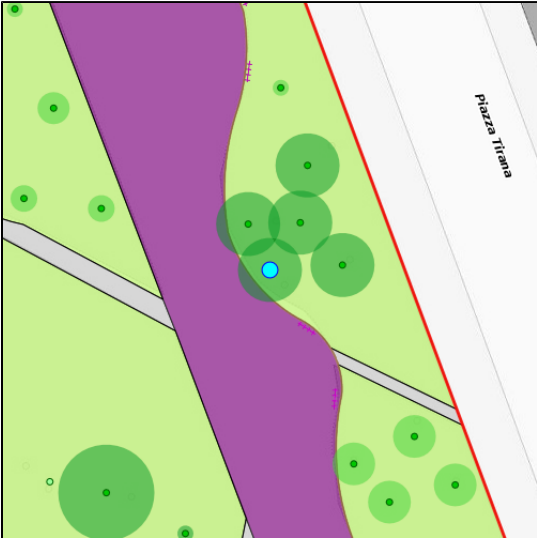
Radici radici superficiali (1), radici danneggiate (1)
Colletto depressione (1)
Fusto inclinato (1), arcuato (1), ferite aperte - lesioni (2), ferite cicatrizzate (1)
Chioma branche / chioma asimmetrica (2), spiombatura in asse (1)
Altro viale/vialetto pedonale (1)

Dendrodensimetro

Nr.	Data rilievo	Posizione	Gradi [N°]	h [cm]	Inclinazione	Ø [cm]	Par. res. [cm]	t/R
-----	--------------	-----------	------------	--------	--------------	--------	----------------	-----


1	29/09/2017	Colletto	0	5,00	30	65,00	30	0,92
2	29/09/2017	Colletto	90	5,00	30	65,00		
3	29/09/2017	Fusto	180	220,00		48,00		

Iter								
#	Data esecuzione		Eseguito da			Stato VTA		
1	29/09/2017 10:08:45		Maggi Simone - MIAMI			In lavorazione		
2	03/10/2017 15:13:01		Maggi Simone - MIAMI			Richiesta validazione (Appaltatore)		
3	20/10/2017 16:18:21		Betti Gabriele - MIAMI			Richiesta validazione (Comune)		
4	16/12/2017 09:26:09		Acampora Silvestro - Comune di Milano - Area Verde, Agricoltura e Arredo Urbano			Richiesta validazione		
5	16/12/2017 09:26:09		Acampora Silvestro - Comune di Milano - Area Verde, Agricoltura e Arredo Urbano			Validata		

Nr. GIS 410	Cartellino 48557
Objectid 210269	Sostituisce objectid
Proprietà Area di proprietà	
	
Tassonomia Cedrus atlantica (Cedro dell'Atlante)	
Palo tutore No	
Sito di crescita prato margine strada	
Altezza 19,00 m	Ø chioma 6,00 m
Ø tronco 57 cm	Circ. tronco 179 cm
Stato pianta Pianta viva	
Modalità data Da circonferenza impianto	Età pianta 47 calcolata
Data misura 29/09/2017 diametro	Età da 46 circonferenza

VTA - Data: 29/09/2017


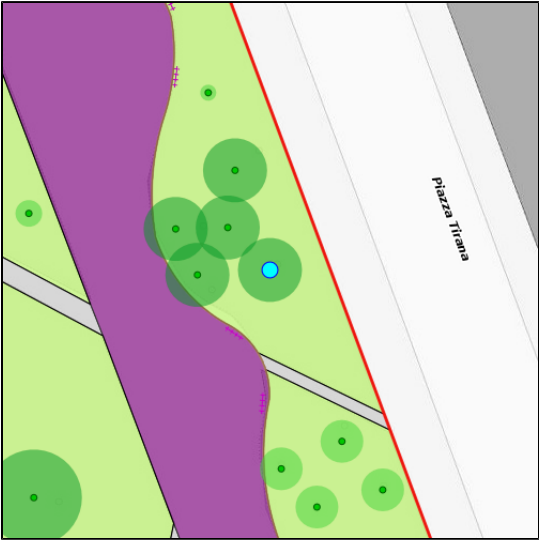
CPC: C-(C1) - Gravità moderata - C1

Rilevatore Maggi Simone - MIAMI	
Tipo Ricontrollo	
Sito di crescita prato margine strada	
Stato vegetativo discreto	
Altezza 19,00 m	
Ø chioma 6,00 m	
Bersaglio Area di passaggio con frequentazione limitata a certe ore della giornata. Panchina in piazza non frequentata	
Ø tronco 57 cm	
Circ. tronco 179 cm	
Note Ferite aperte su sedi di sbrancamento sul fusto in più punti, anche all'inserzione di branca primaria. Rilevata assenza del cimale. Consistenza al colletto nella norma.	

Anomalie: (1): difetto minore, **(2):** difetto medio, **(3):** difetto grave**Fusto** ferite aperte - lesioni (2), inclinato (1), ferite cicatrizzate (1)**Chioma** branche / chioma asimmetrica (2), ferite-lesioni aperte (1), sbrancamento (2), spiombatura in asse (1)**Altro** vicinanza altro/i albero/i (2), viale/vialetto pedonale (1), sede stradale (1)**Dendrodensimetro**


Nr.	Data rilievo	Posizione	Gradi [N°]	h [cm]	Inclinazione	Ø [cm]	Par. res. [cm]	t/R
-----	--------------	-----------	------------	--------	--------------	--------	----------------	-----

1	29/09/2017	Colletto	0	5,00	30	65,00	
2	29/09/2017	Colletto	100	5,00	30	65,00	
Iter							
#	Data esecuzione		Eseguito da		Stato VTA		
1	29/09/2017 09:24:04		Maggi Simone - MIAMI		In lavorazione		
2	03/10/2017 15:12:59		Maggi Simone - MIAMI		Richiesta validazione (Appaltatore)		
3	20/10/2017 16:18:20		Betti Gabriele - MIAMI		Richiesta validazione (Comune)		
4	16/12/2017 09:27:05		Acampora Silvestro - Comune di Milano - Area Verde, Agricoltura e Arredo Urbano		Richiesta validazione		
5	16/12/2017 09:27:05		Acampora Silvestro - Comune di Milano - Area Verde, Agricoltura e Arredo Urbano		Validata		

Nr. GIS 411	Cartellino 48556
Objectid 210270	Sostituisce objectid
Proprietà Area di proprietà	
	
Tassonomia Cedrus atlantica (Cedro dell'Atlante)	
Palo tutore No	
Sito di crescita prato	
Altezza 18,00 m	Ø chioma 6,00 m
Ø tronco 52 cm	Circ. tronco 163 cm
Stato pianta Pianta viva	
Modalità data Da circonferenza impianto	Età pianta 43 calcolata
Data misura 25/10/2016 diametro	Età da 41 circonferenza

VTA - Data: 29/09/2017



CPC: C-(C1) - Gravità moderata - C1

Rilevatore Maggi Simone - MIAMI	
Tipo Ricontrollo	
Sito di crescita prato	
Stato vegetativo buono	
Altezza 18,00 m	
Ø chioma 6,00 m	
Bersaglio Chiosco, struttura mobile in pianta stabile, panchina in piazza frequentata	
Ø tronco 52 cm	
Circ. tronco 163 cm	
Note Esemplare con fusto inclinato e chioma asimmetrica e fuori asse, protesa sul viale interno del parco. Non si rilevano anomalie a carico dei tessuti al colletto.	

Anomalie: (1): difetto minore, **(2):** difetto medio, **(3):** difetto grave**Fusto** inclinato (2), ferite aperte - lesioni (1), ferite cicatrizzate (1)**Chioma** branche / chioma asimmetrica (2), spiombatura fuori asse (2)**Altro** viale/vialetto pedonale (2), vicinanza altro/i albero/i (2)**Dendrodensimetro**


Nr.	Data rilievo	Posizione	Gradi [N°]	h [cm]	Inclinazione	Ø [cm]	Par. res. [cm]	t/R
1	29/09/2017	Colletto	0	5,00	30	61,00		

Iter			
#	Data esecuzione	Eseguito da	Stato VTA
1	29/09/2017 09:21:11	Maggi Simone - MIAMI	In lavorazione
2	03/10/2017 15:12:59	Maggi Simone - MIAMI	Richiesta validazione (Appaltatore)
3	20/10/2017 16:18:20	Betti Gabriele - MIAMI	Richiesta validazione (Comune)
4	16/12/2017 09:27:46	Acampora Silvestro - Comune di Milano - Area Verde, Agricoltura e Arredo Urbano	Richiesta validazione
5	16/12/2017 09:27:46	Acampora Silvestro - Comune di Milano - Area Verde, Agricoltura e Arredo Urbano	Validata

Nr. GIS 414	Cartellino 48555
Objectid 210271	Sostituisce objectid
Proprietà Area di proprietà	
	
Tassonomia Cedrus atlantica (Cedro dell'Atlante)	
Palo tutore No	
Sito di crescita terra battuta	
Altezza 14,00 m	Ø chioma 6,00 m
Ø tronco 41 cm	Circ. tronco 129 cm
Stato pianta Pianta viva	
Modalità data impianto Da circonferenza	Età pianta 44 calcolata
Data misura diametro 09/10/2015	Età da 41 circonferenza

VTA - Data: 09/10/2015



CPC: B - Gravità bassa

Rilevatore MAGGI	
Tipo Ricontrollo	
Sito di crescita terra battuta	
Stato vegetativo discreto	
Altezza 14,00 m	
Ø chioma 6,00 m	
Bersaglio Punto di ritrovo molto frequentato, fermata autobus, area ludico ricreativa con infrastrutture per il gioco. Panchina in prossimità area gioco	
Ø tronco 41 cm	
Circ. tronco 129 cm	
Note Esempio a cui manca cimale. Profilo nella norma.	

Anomalie: (1): difetto minore, (2): difetto medio, (3): difetto grave**Fusto** danni da fulmine (1), ferite aperte - lesioni (1)**Chioma** branche capitozzate (1), branche / chioma asimmetrica (1), sbrancamento (2)**Altro** vicinanza altro/i albero/i (1)**Dendrodensimetro**


Nr.	Data rilievo	Posizione	Gradi [N°]	h [cm]	Inclinazione	Ø [cm]	Par. res. [cm]	t/R
1	09/10/2015	Colletto	0	5,00		54,00		

Iter			
#	Data esecuzione	Eseguito da	Stato VTA
1	09/10/2015 09:59:14	MAGGI	In lavorazione
2	14/10/2015 15:07:17	MAGGI	Richiesta validazione (Appaltatore)
3	14/10/2015 15:31:09	Faoro Marco - COGES	Richiesta validazione (Comune)
4	21/10/2015 14:05:55	Acampora Silvestro - Comune di Milano - Area Verde, Agricoltura e Arredo Urbano	Validata

Nr. GIS 415	Cartellino 48554
Objectid 210272	Sostituisce objectid
Proprietà Area di proprietà	
	
Tassonomia Cedrus atlantica (Cedro dell'Atlante)	
Palo tutore No	
Sito di crescita prato	
Altezza 22,00 m	Ø chioma 6,00 m
Ø tronco 55 cm	Circ. tronco 173 cm
Stato pianta Pianta viva	
Modalità data Da circonferenza impianto	Età pianta 46 calcolata
Data misura 25/10/2016 diametro	Età da 44 circonferenza

VTA - Data: 29/09/2017

CPC: C-(C1) - Gravità moderata - C1

Rilevatore Maggi Simone - MIAMI	
Tipo Ricontrollo	
Sito di crescita prato	
Stato vegetativo buono	
Altezza 22,00 m	
Ø chioma 6,00 m	
Bersaglio Area di passaggio con frequentazione limitata a certe ore della giornata. Panchina in piazza non frequentata	
Ø tronco 55 cm	
Circ. tronco 173 cm	
Note Fusto filato e chioma asimmetrica. Profili nella norma.	

Anomalie: (1): difetto minore, (2): difetto medio, (3): difetto grave**Fusto** filato (2), ferite aperte - lesioni (1), ferite cicatrizzate (1)**Chioma** branche / chioma asimmetrica (2), seccume (1)**Altro** viale/vialetto pedonale (1), vicinanza altro/i albero/i (1)**Dendrodensimetro**


Nr.	Data rilievo	Posizione	Gradi [N°]	h [cm]	Inclinazione	Ø [cm]	Par. res. [cm]	t/R
1	29/09/2017	Colletto	30	5,00	30	76,00		
2	29/09/2017	Colletto	120	5,00	30	76,00		

Iter			
#	Data esecuzione	Eseguito da	Stato VTA
1	29/09/2017 09:17:50	Maggi Simone - MIAMI	In lavorazione
2	03/10/2017 15:12:59	Maggi Simone - MIAMI	Richiesta validazione (Appaltatore)
3	16/11/2017 18:43:10	Betti Gabriele - MIAMI	Richiesta validazione (Comune)
4	16/12/2017 09:28:29	Acampora Silvestro - Comune di Milano - Area Verde, Agricoltura e Arredo Urbano	Richiesta validazione
5	16/12/2017 09:28:29	Acampora Silvestro - Comune di Milano - Area Verde, Agricoltura e Arredo Urbano	Validata

Nr. GIS 416	Cartellino 48553
Objectid 210273	Sostituisce objectid
Proprietà Area di proprietà	
	
Tassonomia Cedrus atlantica (Cedro dell'Atlante)	
Palo tutore No	
Sito di crescita prato margine strada	
Altezza 18,00 m	Ø chioma 6,00 m
Ø tronco 49 cm	Circ. tronco 154 cm
Stato pianta Pianta viva	
Modalità data impianto Da circonferenza	Età pianta 40 calcolata
Data misura diametro 29/09/2017	Età da 39 circonferenza

VTA - Data: 29/09/2017


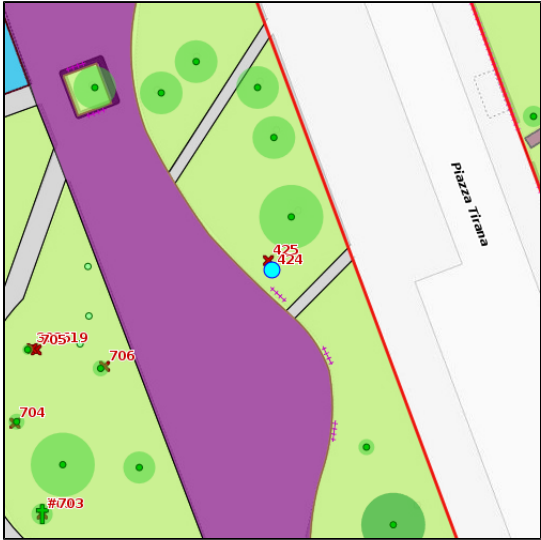
CPC: C-(C2) - Gravità bassa - C2

Rilevatore Maggi Simone - MIAMI	
Tipo Ricontrollo	
Sito di crescita prato margine strada	
Stato vegetativo buono	
Altezza 18,00 m	
Ø chioma 6,00 m	
Bersaglio Punti di ritrovo e di aggregazione occasionali	
Ø tronco 49 cm	
Circ. tronco 154 cm	
Note Chioma asimmetrica. Profilo nella norma.	

Anomalie: (1): difetto minore, (2): difetto medio, (3): difetto grave**Fusto** arcuato - sciabolato (1)**Chioma** monconi (1), branche / chioma asimmetrica (1)**Altro** sede stradale (1), utenze sotterranee (1), vicinanza altro/i albero/i (1), marciapiede (1), pali illuminazione (1)**Dendrodensimetro**


Nr.	Data rilievo	Posizione	Gradi [N°]	h [cm]	Inclinazione	Ø [cm]	Par. res. [cm]	t/R
1	29/09/2017	Colletto	0	5,00	30	63,00		

Iter			
#	Data esecuzione	Eseguito da	Stato VTA
1	29/09/2017 09:15:35	Maggi Simone - MIAMI	In lavorazione
2	03/10/2017 15:12:57	Maggi Simone - MIAMI	Richiesta validazione (Appaltatore)
3	09/10/2017 09:21:17	Betti Gabriele - MIAMI	Richiesta validazione (Comune)
4	09/10/2017 16:17:47	Acampora Silvestro - Comune di Milano - Area Verde, Agricoltura e Arredo Urbano	Richiesta validazione
5	09/10/2017 16:17:47	Acampora Silvestro - Comune di Milano - Area Verde, Agricoltura e Arredo Urbano	Validata

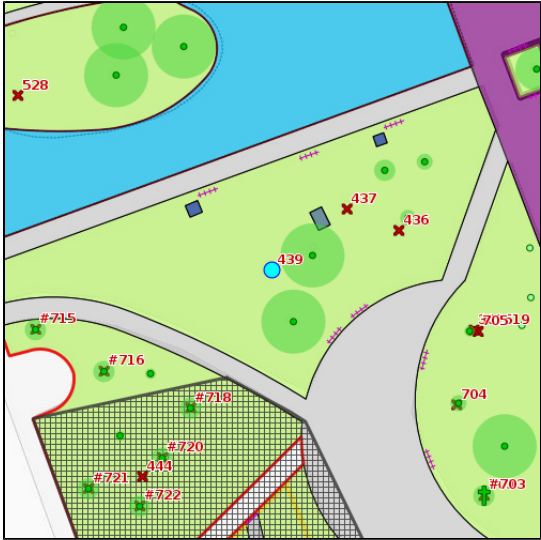
Nr. GIS 424	Cartellino 48552
Objectid 210274	Sostituisce objectid
Proprietà Area di proprietà	
	
Tassonomia Ailanthus altissima (Ailanto)	
Palo tutore No	
Sito di crescita prato	
Altezza 10,00 m	Ø chioma 6,00 m
Ø tronco 48 cm	Circ. tronco 151 cm
Stato pianta Pianta abbattuta	
Modalità data Da circonferenza impianto	Età pianta 27 calcolata
Data misura 26/09/2016 diametro	Età da 25 circonferenza
Data abbattimento 25/10/2017	Data fine 25/01/2018

VTA - Data: 29/09/2017

CPC: D - Gravità estrema


Rilevatore Maggi Simone - MIAMI	
Tipo Ricontrollo	
Sito di crescita prato	
Stato vegetativo discreto	
Altezza 10,00 m	
Ø chioma 6,00 m	
Bersaglio Area di passaggio con frequentazione limitata a certe ore della giornata. Panchina in piazza non frequentata	
Ø tronco 48 cm	
Circ. tronco 151 cm	
Note Esemplare molto stentato con due branche codominanti a costituire chioma asimmetrica e filata. Ferite aperte su branche. Una delle due branche risulta completamente disseccata. Esemplare privo di valore eco paesaggistico. Da sostituire.	
Anomalie: (1): difetto minore, (2): difetto medio, (3): difetto grave	
Colletto depressione (2)	
Fusto depressioni (1), necrosi (2), rigonfiamento unilaterale (1)	
Castello branche codominanti (1)	

VTA - Data: 29/09/2017			CPC: D - Gravità estrema					
Chioma branche/a secche/a (3), branche / chioma asimmetrica (2), chioma filata (2), ferite-lesioni aperte (1), seccume (2)								
Altro vicinanza altro/i albero/i (3)								
Dendrodensimetro								
Nr.	Data rilievo	Posizione	Gradi [N°]	h [cm]	Inclinazione	Ø [cm]	Par. res. [cm]	t/R
1	29/09/2017	Colletto	300	5,00	30	61,00		
Iter								
#	Data esecuzione		Eseguito da			Stato VTA		
1	29/09/2017 09:10:41		Maggi Simone - MIAMI			In lavorazione		
2	03/10/2017 15:12:59		Maggi Simone - MIAMI			Richiesta validazione (Appaltatore)		
3	03/10/2017 15:24:24		Betti Gabriele - MIAMI			Richiesta validazione (Comune)		
4	03/10/2017 15:56:55		Acampora Silvestro - Comune di Milano - Area Verde, Agricoltura e Arredo Urbano			Richiesta validazione		
5	03/10/2017 15:56:55		Acampora Silvestro - Comune di Milano - Area Verde, Agricoltura e Arredo Urbano			Validata		


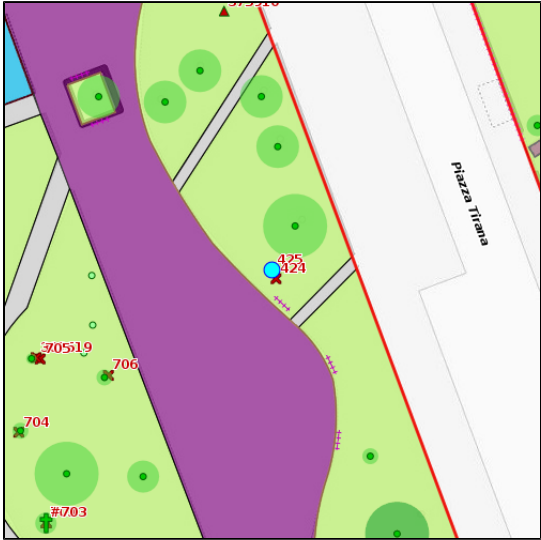
Nr. GIS 439	Cartellino 48587
Objectid 210285	Sostituisce objectid
Proprietà Area di proprietà	
	
Tassonomia Populus nigra (Pioppo nero)	
Palo tutore No	
Altezza 18,00 m	Ø chioma 6,00 m
Ø tronco 75 cm	Circ. tronco 236 cm
Stato pianta Pianta abbattuta	
Modalità data Da circonferenza impianto	Età pianta 57 calcolata
Data misura 29/11/2014	Età da 53
diametro	circonferenza
Data abbattimento 29/12/2014	Data fine 19/01/2015

VTA - Data: 29/11/2014

CPC: D - Gravità estrema

Rilevatore COLOMBO	
Tipo Ricontrollo	
Stato vegetativo buono	
Altezza 18,00 m	
Bersaglio Punto di ritrovo molto frequentato, fermata autobus, area ludico ricreativa con infrastrutture per il gioco. Panchina in prossimità area gioco	
Ø tronco 75 cm	
Circ. tronco 236 cm	
Note Esemplare recentemente capitozzato con fusto sensibilmente inclinato ed arcuato; chioma asimmetrica e fuori asse. I tessuti al colletto risultano compromessi, R1 e R2 sono stati eseguiti in trazione.	
Anomalie: (1): difetto minore, (2): difetto medio, (3): difetto grave	
Radici radici superficiali (1), radici danneggiate (1)	
Colletto depressione (2), azzampatura (2)	
Fusto arcuato - sciabolato (2), inclinato (2)	
Castello branche codominanti (2)	
Chioma ferite-lesioni aperte (2), spiombatura in asse (2), branche / chioma asimmetrica (2), branche capitozzate (2)	

Dendrodensimetro								
Nr.	Data rilievo	Posizione	Gradi [N°]	h [cm]	Inclinazione	Ø [cm]	Par. res. [cm]	t/R
1	29/11/2014	Colletto	40	2,00		96,00	9	0,19
2	29/11/2014	Colletto	130	2,00		96,00	5	0,10
3	29/11/2014	Colletto	200	2,00		96,00	9	0,19
Iter								
#	Data esecuzione		Eseguito da			Stato VTA		
1	03/12/2014 12:03:02		COLOMBO			In lavorazione		
2	04/12/2014 09:58:43		COLOMBO			Richiesta validazione (Appaltatore)		
3	15/12/2014 10:47:55		Faoro Marco - COGES			Richiesta validazione (Comune)		
4	15/12/2014 15:35:33		Acampora Silvestro - Comune di Milano - Area Verde, Agricoltura e Arredo Urbano			Validata		

Nr. GIS 425	Cartellino 48551
Objectid 210275	Sostituisce objectid
Proprietà Area di proprietà	
	
Tassonomia Ailanthus altissima (Ailanto)	
Palo tutore No	
Sito di crescita prato	
Altezza 15,00 m	Ø chioma 6,00 m
Ø tronco 51 cm	Circ. tronco 160 cm
Stato pianta Pianta abbattuta	
Modalità data Da circonferenza impianto	Età pianta 29 calcolata
Data misura 26/09/2016 diametro	Età da 27 circonferenza
Data abbattimento 04/10/2016	Data fine 31/10/2016



VTA - Data: 16/09/2016

CPC: D - Gravità estrema

Rilevatore MAGGI	
Tipo Ricontrollo	
Sito di crescita prato	
Stato vegetativo stentato	
Altezza 15,00 m	
Ø chioma 6,00 m	
Bersaglio Punto di ritrovo molto frequentato, fermata autobus, area ludico ricreativa con infrastrutture per il gioco. Panchina in prossimità area gioco	
Ø tronco 51 cm	
Circ. tronco 160 cm	
Note Esemplare radicato a ridosso del n°48552 con fusto sinuoso e chioma ridotta e quasi del tutto disseccata. Ferite aperte su branche. Profili al colletto rilevano ampia degradazione con rapporto T/r insufficiente. Esemplare compromesso, a rischio di cedimento strutturale al colletto.	

Anomalie: (1): difetto minore, (2): difetto medio, (3): difetto grave

VTA - Data: 16/09/2016			CPC: D - Gravità estrema					
Colletto azzampatura (1)								
Fusto iperplasie (2), sinuoso (1), ferite cicatrizzate (2), torsione del fusto (2), ferite aperte - lesioni (1)								
Castello ferite da taglio aperte (1)								
Chioma apici disseccati (2), branche/a secche/a (3), branche / chioma asimmetrica (1), chioma filata (2), seccume (2)								
Altro vicinanza altro/i albero/i (2)								
Dendrodensimetro								
Nr.	Data rilievo	Posizione	Gradi [N°]	h [cm]	Inclinazione	Ø [cm]	Par. res. [cm]	t/R
1	16/09/2016	Colletto	200	5,00		72,00		5 0,14
2	16/09/2016	Colletto	270	5,00		72,00		4 0,11
3	16/09/2016	Colletto	90	5,00		72,00		7 0,19
Iter								
#	Data esecuzione		Eseguito da			Stato VTA		
1	16/09/2016 08:30:03		MAGGI			In lavorazione		
2	21/09/2016 14:54:43		MAGGI			Richiesta validazione (Appaltatore)		
3	23/09/2016 12:33:58		Faoro Marco - COGES			Richiesta validazione (Comune)		
4	26/09/2016 07:37:41		Acampora Silvestro - Comune di Milano - Area Verde, Agricoltura e Arredo Urbano			Validata		

Nr. GIS 426	Cartellino 48550
Objectid 210276	Sostituisce objectid
Proprietà Area di proprietà	
	
Tassonomia Ailanthus altissima (Ailanto)	
Palo tutore No	
Sito di crescita prato margine strada	
Altezza 17,00 m	Ø chioma 6,00 m
Ø tronco 64 cm	Circ. tronco 201 cm
Stato pianta Pianta viva	
Modalità data impianto Da circonferenza	Età pianta 37 calcolata
Data misura diametro 25/10/2016	Età da 35 circonferenza

VTA - Data: 29/09/2017

CPC: C-(C1) - Gravità moderata - C1



Rilevatore Maggi Simone - MIAMI	
Tipo Ricontrollo	
Sito di crescita prato margine strada	
Stato vegetativo discreto	
Altezza 17,00 m	
Ø chioma 6,00 m	
Bersaglio Area di passaggio con frequentazione limitata a certe ore della giornata. Panchina in piazza non frequentata	
Ø tronco 64 cm	
Circ. tronco 201 cm	
Note Chioma asimmetrica verso sede stradale. Codominanza al castello. Profili R1 e R2 nella norma.	

Anomalie: (1): difetto minore, (2): difetto medio, (3): difetto grave

Radici radici superficiali (1)
Colletto azzampatura (1), depressione (1)
Fusto depressioni (1), torsione del fusto (1), ferite cicatrizzate (1)
Castello branche codominanti (1)
Chioma branche / chioma asimmetrica (2), seccume (1)
Altro vicinanza altro/i albero/i (1), marciapiede (1), pali illuminazione (1), sede stradale (1)


Dendrodensimetro

Nr.	Data rilievo	Posizione	Gradi [N°]	h [cm]	Inclinazione	Ø [cm]	Par. res. [cm]	t/R
1	29/09/2017	Colletto	90	5,00	30	88,00		
2	29/09/2017	Colletto	200	5,00	30	88,00		
Iter								
#	Data esecuzione		Eseguito da			Stato VTA		
1	29/09/2017 09:05:13		Maggi Simone - MIAMI			In lavorazione		
2	03/10/2017 15:12:59		Maggi Simone - MIAMI			Richiesta validazione (Appaltatore)		
3	25/10/2017 16:27:30		Betti Gabriele - MIAMI			Richiesta validazione (Comune)		
4	16/12/2017 09:29:14		Acampora Silvestro - Comune di Milano - Area Verde, Agricoltura e Arredo Urbano			Richiesta validazione		
5	16/12/2017 09:29:14		Acampora Silvestro - Comune di Milano - Area Verde, Agricoltura e Arredo Urbano			Validata		

Nr. GIS 427	Cartellino 48549
Objectid 210277	Sostituisce objectid
Proprietà Area di proprietà	
	
Tassonomia Quercus robur	
Palo tutore No	
Sito di crescita prato margine strada	
Altezza 17,00 m	Ø chioma 4,00 m
Ø tronco 59 cm	Circ. tronco 185 cm
Stato pianta Pianta viva	
Modalità data Da circonferenza impianto	Età pianta 49 calcolata
Data misura 29/09/2017 diametro	Età da 48 circonferenza

VTA - Data: 29/09/2017

CPC: C-(C1) - Gravità moderata - C1

Rilevatore Maggi Simone - MIAMI	
Tipo Ricontrollo	
Sito di crescita prato margine strada	
Stato vegetativo buono	
Altezza 17,00 m	
Ø chioma 4,00 m	
Bersaglio Area di passaggio con frequentazione limitata a certe ore della giornata. Panchina in piazza non frequentata	
Ø tronco 59 cm	
Circ. tronco 185 cm	
Note Esemplare con fusto lievemente sinuoso e chioma espansa; lesione basale nel quadrante N. Buona consistenza dei tessuti al colletto.	

Anomalie: (1): difetto minore, (2): difetto medio, (3): difetto grave**Colletto** ferite aperte (2), azzampatura (1), contrafforti lesionati (2)**Fusto** inclinato (1), ferite cicatrizzate (1), sinuoso (1)**Chioma** seccume (1), branche / chioma asimmetrica (2), ferite-lesioni aperte (1)**Altro** viale/vialetto pedonale (1), sede stradale (2), marciapiede (1), vicinanza altro/i albero/i (2)**Dendrodensimetro**

Nr.	Data rilievo	Posizione	Gradi [N°]	h [cm]	Inclinazione	Ø [cm]	Par. res. [cm]	t/R
1	29/09/2017	Colletto	270	5,00	30	80,00		

2	29/09/2017	Colletto	180	5,00	30	80,00	
Iter							
#	Data esecuzione	Eseguito da			Stato VTA		
1	29/09/2017 09:02:45	Maggi Simone - MIAMI			In lavorazione		
2	03/10/2017 15:12:58	Maggi Simone - MIAMI			Richiesta validazione (Appaltatore)		
3	25/10/2017 16:27:30	Betti Gabriele - MIAMI			Richiesta validazione (Comune)		
4	16/12/2017 09:30:07	Acampora Silvestro - Comune di Milano - Area Verde, Agricoltura e Arredo Urbano			Richiesta validazione		
5	16/12/2017 09:30:07	Acampora Silvestro - Comune di Milano - Area Verde, Agricoltura e Arredo Urbano			Validata		

Nr. GIS 428	Cartellino 48548
Objectid 210278	Sostituisce objectid
Proprietà Area di proprietà	
	
Tassonomia Quercus robur	
Palo tutore No	
Sito di crescita prato margine strada	
Altezza 17,00 m	Ø chioma 4,00 m
Ø tronco 56 cm	Circ. tronco 176 cm
Stato pianta Pianta viva	
Modalità data Da circonferenza impianto	Età pianta 47 calcolata
Data misura 25/10/2016 diametro	Età da 45 circonferenza

VTA - Data: 29/09/2017

CPC: C-(C1) - Gravità moderata - C1

Rilevatore Maggi Simone - MIAMI	
Tipo Ricontrollo	
Sito di crescita prato margine strada	
Stato vegetativo discreto	
Altezza 17,00 m	
Ø chioma 4,00 m	
Bersaglio Area di passaggio con frequentazione limitata a certe ore della giornata. Panchina in piazza non frequentata	
Ø tronco 56 cm	
Circ. tronco 176 cm	
Note Esemplare con fusto lievemente inclinato e chioma espansa. Buona consistenza dei tessuti lignei al colletto.	

Anomalie: (1): difetto minore, **(2):** difetto medio, **(3):** difetto grave


Radici radici superficiali (1), radici danneggiate (2)
Colletto depressione (1), azzampatura (1)
Fusto arcuato (1), ferite cicatrizzate (1), inclinato (1)
Castello branche codominanti (1)
Chioma spiombatura in asse (1), branche / chioma asimmetrica (2), chioma filata (1), ferite-lesioni aperte (1)
Altro viale/vialetto pedonale (1), vicinanza altro/i albero/i (1), sede stradale (1), utenze sotterranee (1)

Dendrodensimetro								
Nr.	Data rilievo	Posizione	Gradi [N°]	h [cm]	Inclinazione	Ø [cm]	Par. res. [cm]	t/R
1	29/09/2017	Colletto	300	5,00	30	92,00		
Iter								
#	Data esecuzione		Eseguito da			Stato VTA		
1	29/09/2017 08:59:57		Maggi Simone - MIAMI			In lavorazione		
2	03/10/2017 15:12:58		Maggi Simone - MIAMI			Richiesta validazione (Appaltatore)		
3	20/10/2017 16:18:20		Betti Gabriele - MIAMI			Richiesta validazione (Comune)		
4	16/12/2017 09:30:47		Acampora Silvestro - Comune di Milano - Area Verde, Agricoltura e Arredo Urbano			Richiesta validazione		
5	16/12/2017 09:30:47		Acampora Silvestro - Comune di Milano - Area Verde, Agricoltura e Arredo Urbano			Validata		

Nr. GIS 430	Cartellino 48546
Objectid 210279	Sostituisce objectid
Proprietà Area di proprietà	
	
Tassonomia Quercus robur	
Palo tutore No	
Sito di crescita prato	
Altezza 12,00 m	Ø chioma 4,00 m
Ø tronco 35 cm	Circ. tronco 110 cm
Stato pianta Pianta viva	
Modalità data Da circonferenza impianto	Età pianta 53 calcolata
Data misura 26/09/2016 diametro	Età da 51 circonferenza

VTA - Data: 29/09/2017



CPC: C-(C1) - Gravità moderata - C1

Rilevatore Maggi Simone - MIAMI	
Tipo Ricontrollo	
Sito di crescita prato	
Stato vegetativo stentato	
Altezza 12,00 m	
Ø chioma 4,00 m	
Bersaglio Area di passaggio con frequentazione limitata a certe ore della giornata. Panchina in piazza non frequentata	
Ø tronco 35 cm	
Circ. tronco 110 cm	
Note Esempio recentemente contenuto con chioma sensibilmente asimmetrica e rada. Degradazione iniziale in R1, Nella norma R2.	

Anomalie: (1): difetto minore, **(2):** difetto medio, **(3):** difetto grave**Fusto** ricacci (1), sinuoso (1)**Chioma** branche / chioma asimmetrica (1), ferite-lesioni aperte (2), seccume (1), apici disseccati (1), branche/a secche/a**Altro** utenze sotterranee (1), viale/vialetto pedonale (2), vicinanza altro/i albero/i (2)**Dendrodensimetro**


Nr.	Data rilievo	Posizione	Gradi [N°]	h [cm]	Inclinazione	Ø [cm]	Par. res. [cm]	t/R
1	29/09/2017	Colletto	0	5,00	30	56,00		

2	29/09/2017	Colletto	90	5,00	30	56,00	
Iter							
#	Data esecuzione	Eseguito da			Stato VTA		
1	29/09/2017 08:52:37	Maggi Simone - MIAMI			In lavorazione		
2	03/10/2017 15:12:58	Maggi Simone - MIAMI			Richiesta validazione (Appaltatore)		
3	20/10/2017 16:18:20	Betti Gabriele - MIAMI			Richiesta validazione (Comune)		
4	16/12/2017 09:31:49	Acampora Silvestro - Comune di Milano - Area Verde, Agricoltura e Arredo Urbano			Richiesta validazione		
5	16/12/2017 09:31:49	Acampora Silvestro - Comune di Milano - Area Verde, Agricoltura e Arredo Urbano			Validata		

Nr. GIS 431	Cartellino 48547
Objectid 210280	Sostituisce objectid
Proprietà Area di proprietà	
	
Tassonomia Quercus robur	
Palo tutore No	
Sito di crescita prato	
Altezza 17,00 m	Ø chioma 4,00 m
Ø tronco 52 cm	Circ. tronco 163 cm
Stato pianta Pianta viva	
Modalità data Da circonferenza impianto	Età pianta 43 calcolata
Data misura 25/10/2016 diametro	Età da 41 circonferenza

VTA - Data: 29/09/2017

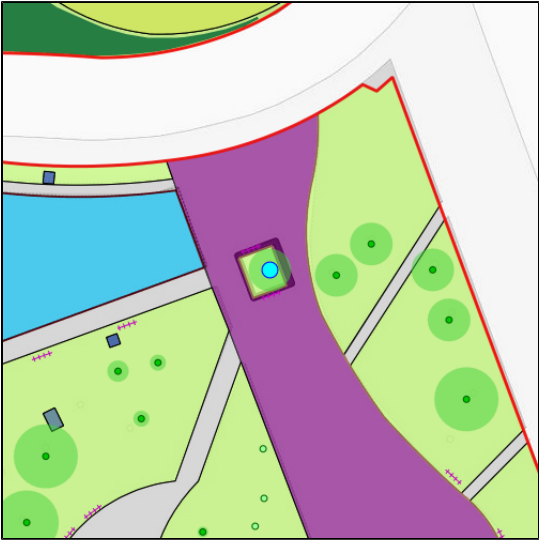
CPC: C-(C1) - Gravità moderata - C1

Rilevatore Maggi Simone - MIAMI	
Tipo Ricontrollo	
Sito di crescita prato	
Stato vegetativo discreto	
Altezza 17,00 m	
Ø chioma 4,00 m	
Bersaglio Area di passaggio con frequentazione limitata a certe ore della giornata. Panchina in piazza non frequentata	
Ø tronco 52 cm	
Circ. tronco 163 cm	
Note Esemplare con fusto lievemente inclinato ed arcuato; chioma asimmetrica protesa sul prato sottostante. Legno al colletto di consistenza nella norma.	

Anomalie: (1): difetto minore, (2): difetto medio, (3): difetto grave								
Fusto arcuato (2), inclinato (2), ferite cicatrizzate (1)								
Castello branche codominanti (1)								
Chioma ferite-lesioni aperte (1), branche / chioma asimmetrica (2), spiombatura fuori asse (1)								
Altro vicinanza altro/i albero/i (2)								


Dendrodensimetro								
Nr.	Data rilievo	Posizione	Gradi [N°]	h [cm]	Inclinazione	Ø [cm]	Par. res. [cm]	t/R
1	29/09/2017	Colletto	180	5,00	30	71,00		

Iter			
#	Data esecuzione	Eseguito da	Stato VTA
1	29/09/2017 08:56:16	Maggi Simone - MIAMI	In lavorazione
2	03/10/2017 15:12:58	Maggi Simone - MIAMI	Richiesta validazione (Appaltatore)
3	20/10/2017 16:18:20	Betti Gabriele - MIAMI	Richiesta validazione (Comune)
4	16/12/2017 09:32:29	Acampora Silvestro - Comune di Milano - Area Verde, Agricoltura e Arredo Urbano	Richiesta validazione
5	16/12/2017 09:32:29	Acampora Silvestro - Comune di Milano - Area Verde, Agricoltura e Arredo Urbano	Validata

Nr. GIS 435	Cartellino 48545
Objectid 210281	Sostituisce objectid
Proprietà Area di proprietà	
	
Tassonomia Quercus robur	
Palo tutore No	
Sito di crescita aiuola molto esigua	
Altezza 12,00 m	Ø chioma 4,00 m
Ø tronco 54 cm	Circ. tronco 170 cm
Stato pianta Pianta viva	
Modalità data Da circonferenza impianto	Età pianta 45 calcolata
Data misura 25/10/2016 diametro	Età da 43 circonferenza

VTA - Data: 29/09/2017

CPC: C-(C2) - Gravità bassa - C2

Rilevatore Maggi Simone - MIAMI	
Tipo Ricontrollo	
Sito di crescita aiuola molto esigua	
Stato vegetativo discreto	
Altezza 12,00 m	
Ø chioma 4,00 m	
Bersaglio Chiosco, struttura mobile in pianta stabile, panchina in piazza frequentata	
Ø tronco 54 cm	
Circ. tronco 170 cm	
Note Esemplare radicato in ridotta aiuola con cordolo con contrafforte radicale sviluppato in superficie nel quadrante W. Buona consistenza al colletto.	

Anomalie: (1): difetto minore, **(2):** difetto medio, **(3):** difetto grave

Radici radici superficiali (2), radici danneggiate (2)
Colletto depressione (2), azzampatura (1), contrafforti lesionati (1)
Fusto inclinato (1), ferite cicatrizzate (1)
Chioma branche capitozzate (1), ferite-lesioni aperte (1), ferite cicatrizzate (1)
Altro pista ciclabile (1), manufatto (1), marciapiede (1)

Dendrodensimetro


Nr.	Data rilievo	Posizione	Gradi [N°]	h [cm]	Inclinazione	Ø [cm]	Par. res. [cm]	t/R
-----	--------------	-----------	------------	--------	--------------	--------	----------------	-----

1	29/09/2017	Colletto	90	5,00	30	73,00	
Iter							
#	Data esecuzione	Eseguito da			Stato VTA		
1	29/09/2017 08:48:55	Maggi Simone - MIAMI			In lavorazione		
2	03/10/2017 15:12:58	Maggi Simone - MIAMI			Richiesta validazione (Appaltatore)		
3	09/10/2017 09:21:17	Betti Gabriele - MIAMI			Richiesta validazione (Comune)		
4	09/10/2017 16:18:35	Acampora Silvestro - Comune di Milano - Area Verde, Agricoltura e Arredo Urbano			Richiesta validazione		
5	09/10/2017 16:18:35	Acampora Silvestro - Comune di Milano - Area Verde, Agricoltura e Arredo Urbano			Validata		


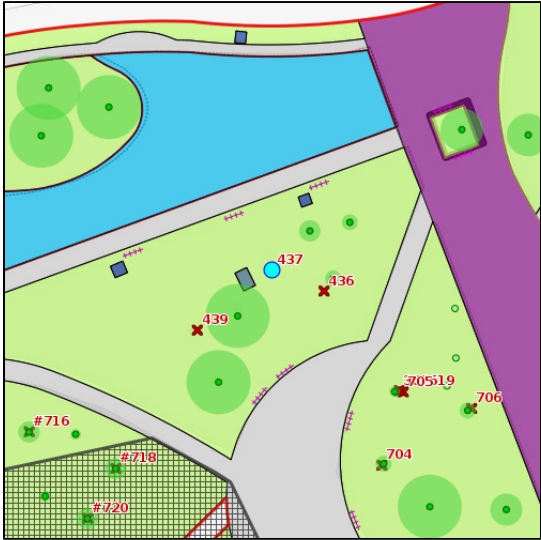
Nr. GIS 436	Cartellino 48590
Objectid 210282	Sostituisce objectid
Proprietà Area di proprietà	
	
Tassonomia Populus nigra (Pioppo nero)	
Palo tutore No	
Sito di crescita prato	
Altezza 22,00 m	Ø chioma 6,00 m
Ø tronco 119 cm	Circ. tronco 374 cm
Stato pianta Pianta abbattuta	
Modalità data Da circonferenza impianto	Età pianta 90 calcolata
Data misura 09/10/2015 diametro	Età da 87 circonferenza
Data abbattimento 31/10/2015	Data fine 19/11/2015

VTA - Data: 09/10/2015

CPC: D - Gravità estrema

Rilevatore MAGGI	
Tipo Ricontrollo	
Sito di crescita prato	
Stato vegetativo buono	
Altezza 22,00 m	
Ø chioma 6,00 m	
Bersaglio Punto di ritrovo molto frequentato, fermata autobus, area ludico ricreativa con infrastrutture per il gioco. Panchina in prossimità area gioco	
Ø tronco 119 cm	
Circ. tronco 374 cm	
Note Esemplare dalle importanti dimensioni con fusto inclinato e chioma asimmetrica, fuori asse. Rilevata la presenza di carpofori di Agropybe aegerita al colletto. Dai profili strumentali al colletto si evince la presenza di un'ampia cavità con valori T/r insufficienti in R1, R2, R3 e R7; appena sufficienti in R5 e R6. In considerazione dei difetti strutturali rilevati,	

VTA - Data: 09/10/2015			CPC: D - Gravità estrema					
			dell'ubicazione, della presenza dei carpofori di Agrocybe e della cavità rilevata al colletto si ritiene necessario l'abbattimento dell'esemplare.					
Anomalie: (1): difetto minore, (2): difetto medio, (3): difetto grave								
Radici radici superficiali (2), radici danneggiate (2)								
Colletto depressione (2), azzampatura (2), ferite cicatrizzate (1)								
Fusto ferite cicatrizzate (1), depressioni (1), inclinato (2)								
Castello branche codominanti (2)								
Chioma branche capitozzate (1), ferite-lesioni aperte (2), branche / chioma asimmetrica (2), cavità esposta - carie (1), spiombatura fuori asse (2)								
Funghi agrocybe								
Altro manufatto (1), viale/vialetto pedonale (2), vicinanza altro/i albero/i (2)								
Dendrodensimetro								
Nr.	Data rilievo	Posizione	Gradi [N°]	h [cm]	Inclinazione	Ø [cm]	Par. res. [cm]	t/R
1	09/10/2015	Colletto	0	5,00		138,00	14	0,20
2	09/10/2015	Colletto	45	5,00		138,00	20	0,29
3	09/10/2015	Colletto	90	5,00		138,00	17	0,25
4	09/10/2015	Colletto	130	5,00		138,00	36	0,52
5	09/10/2015	Colletto	180	5,00		138,00	26	0,38
6	09/10/2015	Colletto	220	5,00		138,00	24	0,35
7	09/10/2015	Colletto	270	5,00		138,00	14	0,20
Iter								
#	Data esecuzione		Eseguito da			Stato VTA		
1	09/10/2015 09:19:17		MAGGI			In lavorazione		
2	14/10/2015 15:07:17		MAGGI			Richiesta validazione (Appaltatore)		
3	14/10/2015 17:17:32		Faoro Marco - COGES			Richiesta validazione (Comune)		
4	16/10/2015 14:16:10		Acampora Silvestro - Comune di Milano - Area Verde, Agricoltura e Arredo Urbano			Validata		

Nr. GIS 437	Cartellino 48589
Objectid 210283	Sostituisce objectid
Proprietà Area di proprietà	
	
Tassonomia Populus nigra (Pioppo nero)	
Palo tutore No	
Sito di crescita prato	
Altezza 19,00 m	Ø chioma 6,00 m
Ø tronco 61 cm	Circ. tronco 192 cm
Stato pianta Pianta abbattuta	
Modalità data Da circonferenza impianto	Età pianta 35 calcolata
Data misura 25/10/2016 diametro	Età da 33 circonferenza
Data abbattimento 25/10/2017	Data fine 25/01/2018

VTA - Data: 29/09/2017

CPC: D - Gravità estrema

Rilevatore Maggi Simone - MIAMI	
Tipo Ricontrollo	
Sito di crescita prato	
Stato vegetativo buono	
Altezza 19,00 m	
Ø chioma 6,00 m	
Bersaglio Area di passaggio con frequentazione limitata a certe ore della giornata. Panchina in piazza non frequentata	
Ø tronco 61 cm	
Circ. tronco 192 cm	
Note Esemplare con fusto arcuato e filato. Chioma asimmetrica, filata e sviluppata nella porzione distale. Dai profili eseguiti al colletto si evince la presenza di un'ampia zona di degradazione in R3, R4 e R5. Esemplare a rischio di cedimento strutturale al colletto.	
Anomalie: (1): difetto minore, (2): difetto medio, (3): difetto grave	
Colletto azzampatura (1), depressione (2)	
Fusto arcuato (2), filato (2)	

VTA - Data: 29/09/2017			CPC: D - Gravità estrema					
Chioma ferite-lesioni aperte (2), branche capitozzate (1), branche / chioma asimmetrica (1), chioma filata (1), spiombatura fuori asse (1)								
Altro marciapiede (2), vicinanza altro/i albero/i (2), utenze sotterranee (2), manufatto (2)								
Dendrodensimetro								
Nr.	Data rilievo	Posizione	Gradi [N°]	h [cm]	Inclinazione	Ø [cm]	Par. res. [cm]	t/R
1	29/09/2017	Colletto	50	5,00	30	87,00		
2	29/09/2017	Colletto	100	5,00	30	87,00		
3	29/09/2017	Colletto	160	5,00	30	87,00		3 0,07
4	29/09/2017	Colletto	250	5,00	30	87,00		8 0,18
5	29/09/2017	Colletto	300	5,00	30	87,00		6 0,14
Iter								
#	Data esecuzione		Eseguito da			Stato VTA		
1	29/09/2017 08:32:03		Maggi Simone - MIAMI			In lavorazione		
2	03/10/2017 15:12:59		Maggi Simone - MIAMI			Richiesta validazione (Appaltatore)		
3	03/10/2017 15:31:36		Betti Gabriele - MIAMI			Richiesta validazione (Comune)		
4	03/10/2017 15:58:56		Acampora Silvestro - Comune di Milano - Area Verde, Agricoltura e Arredo Urbano			Richiesta validazione		
5	03/10/2017 15:58:56		Acampora Silvestro - Comune di Milano - Area Verde, Agricoltura e Arredo Urbano			Validata		


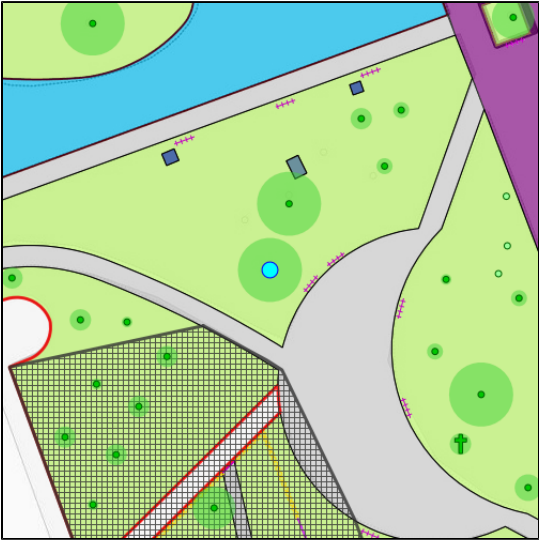
Nr. GIS 438	Cartellino 48588
Objectid 210284	Sostituisce objectid
Proprietà Area di proprietà	
	
Tassonomia Populus nigra (Pioppo nero)	
Palo tutore No	
Sito di crescita prato	
Altezza 21,00 m	Ø chioma 6,00 m
Ø tronco 79 cm	Circ. tronco 248 cm
Stato pianta Pianta viva	
Modalità data Da circonferenza impianto	Età pianta 46 calcolata
Data misura 29/09/2017 diametro	Età da 45 circonferenza

VTA - Data: 29/09/2017

CPC: C-(C1) - Gravità moderata - C1


Rilevatore Maggi Simone - MIAMI	
Tipo Ricontrollo	
Sito di crescita prato	
Stato vegetativo buono	
Altezza 21,00 m	
Ø chioma 6,00 m	
Bersaglio Area di passaggio con frequentazione limitata a certe ore della giornata. Panchina in piazza non frequentata	
Ø tronco 79 cm	
Circ. tronco 248 cm	
Note Esemplare recentemente potato con fusto lievemente inclinato e branche codominanti a costituire chioma asimmetrica e filata. Carpofori di <i>Agrocybe aegerita</i> al colletto. Dai profili strumentali al colletto si evince la presenza di legno di buona consistenza in tutti i profili tranne R4 che rileva cavità con T/r sufficiente.	
Anomalie: (1): difetto minore, (2): difetto medio, (3): difetto grave	
Radici radici superficiali (2), radici danneggiate (2)	
Colletto depressione (2), azzampatura (2)	

VTA - Data: 29/09/2017			CPC: C-(C1) - Gravità moderata - C1					
Fusto depressioni (1), ferite cicatrizzate (1), inclinato (2)								
Castello branche codominanti (1)								
Chioma branche capitozzate (1), spiombatura in asse (1), ferite-lesioni aperte (1), branche / chioma asimmetrica (1), chioma filata (1)								
Funghi agrocybe								
Altro manufatto (2), utenze sotterranee (2), vicinanza altro/i albero/i (2)								
Dendrodensimetro								
Nr.	Data rilievo	Posizione	Gradi [N°]	h [cm]	Inclinazione	Ø [cm]	Par. res. [cm]	t/R
1	29/09/2017	Colletto	320	5,00	30	106,00		
2	29/09/2017	Colletto	50	5,00	30	106,00		
3	29/09/2017	Colletto	160	5,00	30	106,00		
4	29/09/2017	Colletto	220	5,00	30	106,00		18 0,34
Iter								
#	Data esecuzione		Eseguito da			Stato VTA		
1	29/09/2017 08:39:17		Maggi Simone - MIAMI			In lavorazione		
2	03/10/2017 15:12:59		Maggi Simone - MIAMI			Richiesta validazione (Appaltatore)		
3	20/10/2017 16:18:20		Betti Gabriele - MIAMI			Richiesta validazione (Comune)		
4	16/12/2017 09:34:17		Acampora Silvestro - Comune di Milano - Area Verde, Agricoltura e Arredo Urbano			Richiesta validazione		
5	16/12/2017 09:34:17		Acampora Silvestro - Comune di Milano - Area Verde, Agricoltura e Arredo Urbano			Validata		

Nr. GIS 440	Cartellino 48586
Objectid 210286	Sostituisce objectid
Proprietà Area di proprietà	
	
Tassonomia Populus nigra (Pioppo nero)	
Palo tutore No	
Sito di crescita prato	
Altezza 21,00 m	Ø chioma 6,00 m
Ø tronco 90 cm	Circ. tronco 283 cm
Stato pianta Pianta viva	
Modalità data Da circonferenza impianto	Età pianta 53 calcolata
Data misura 29/09/2017 diametro	Età da 52 circonferenza

VTA - Data: 29/09/2017

CPC: C-(C1) - Gravità moderata - C1


Rilevatore Maggi Simone - MIAMI	
Tipo Ricontrollo	
Sito di crescita prato	
Stato vegetativo buono	
Altezza 21,00 m	
Ø chioma 6,00 m	
Bersaglio Area di passaggio con frequentazione limitata a certe ore della giornata. Panchina in piazza non frequentata	
Ø tronco 90 cm	
Circ. tronco 283 cm	
Note Esemplare recentemente potato che presenta il fusto inclinato e sinuoso; chioma asimmetrica e fuori asse. I profili R1 e R2 al colletto rilevano la presenza di legno di buona consistenza. R3 rileva degradazione, R4 lieve degenerazione.	
Anomalie: (1): difetto minore, (2): difetto medio, (3): difetto grave	
Radici radici superficiali (1)	
Colletto depressione (2), azzampatura (2)	
Fusto ferite aperte - lesioni (1), ferite cicatrizzate (1), sinuoso (1), inclinato (2), ricacci (2)	
Castello branche codominanti (1)	

VTA - Data: 29/09/2017			CPC: C-(C1) - Gravità moderata - C1					
Chiuma ferite cicatrizzate (2), branche capitozzate (1), branche / chiuma asimmetrica (2), ferite-lesioni aperte (1), spiombatura fuori asse (1)								
Altro vicinanza altro/i albero/i (1), cantiere (1)								
Dendrodensimetro								
Nr.	Data rilievo	Posizione	Gradi [N°]	h [cm]	Inclinazione	Ø [cm]	Par. res. [cm]	t/R
1	29/09/2017	Colletto	50	5,00	30	110,00		
2	29/09/2017	Colletto	140	5,00	30	110,00		
3	29/09/2017	Colletto	200	5,00	30	110,00	20	0,36
4	29/09/2017	Colletto	280	5,00	30	110,00		
Iter								
#	Data esecuzione		Eseguito da			Stato VTA		
1	29/09/2017 08:44:24		Maggi Simone - MIAMI			In lavorazione		
2	03/10/2017 15:12:59		Maggi Simone - MIAMI			Richiesta validazione (Appaltatore)		
3	20/10/2017 16:18:20		Betti Gabriele - MIAMI			Richiesta validazione (Comune)		
4	16/12/2017 09:35:28		Acampora Silvestro - Comune di Milano - Area Verde, Agricoltura e Arredo Urbano			Richiesta validazione		
5	16/12/2017 09:35:28		Acampora Silvestro - Comune di Milano - Area Verde, Agricoltura e Arredo Urbano			Validata		

Nr. GIS 525	Cartellino 48592
Objectid 210288	Sostituisce objectid
Proprietà Area di proprietà	
	
Tassonomia Platanus spp (Platano)	
Palo tutore No	
Sito di crescita aiuola	
Altezza 24,00 m	Ø chioma 6,00 m
Ø tronco 61 cm	Circ. tronco 192 cm
Stato pianta Pianta viva	
Modalità data Da circonferenza impianto	Età pianta 52 calcolata
Data misura 25/10/2016 diametro	Età da 50 circonferenza

VTA - Data: 29/09/2017

CPC: C-(C1) - Gravità moderata - C1

Rilevatore Maggi Simone - MIAMI	
Tipo Ricontrollo	
Sito di crescita aiuola	
Stato vegetativo buono	
Altezza 24,00 m	
Ø chioma 6,00 m	
Bersaglio Area di passaggio con frequentazione limitata a certe ore della giornata. Panchina in piazza non frequentata	
Ø tronco 61 cm	
Circ. tronco 192 cm	
Note Esemplare con radice strozzante nel quadrante N-E; branche codominanti a costituire chioma asimmetrica. La branca a N-W presenta una lesione che interessa i tessuti superficiali. Buona consistenza tissutale al colletto.	

Anomalie: (1): difetto minore, **(2):** difetto medio, **(3):** difetto grave


Radici radici danneggiate (1), radici superficiali (1), radici strozzanti (2)
Colletto azzampatura (1), depressione (1)
Fusto inclinato (1), ricacci (1)
Castello branche codominanti (1), ferite rimarginate (1)
Chioma branche / chioma asimmetrica (2), ferite-lesioni aperte (1), sbrancamento (2)

VTA - Data: 29/09/2017			CPC: C-(C1) - Gravità moderata - C1					
Altro vicinanza altro/i albero/i (2), manufatto (2), marciapiede (1)								
Dendrodensimetro								
Nr.	Data rilievo	Posizione	Gradi [N°]	h [cm]	Inclinazione	Ø [cm]	Par. res. [cm]	t/R
1	29/09/2017	Colletto	0	5,00	30	83,00		
2	29/09/2017	Colletto	100	5,00	30	83,00		
Iter								
#	Data esecuzione		Eseguito da			Stato VTA		
1	29/09/2017 08:23:00		Maggi Simone - MIAMI			In lavorazione		
2	03/10/2017 15:12:58		Maggi Simone - MIAMI			Richiesta validazione (Appaltatore)		
3	20/10/2017 16:18:20		Betti Gabriele - MIAMI			Richiesta validazione (Comune)		
4	16/12/2017 09:36:22		Acampora Silvestro - Comune di Milano - Area Verde, Agricoltura e Arredo Urbano			Richiesta validazione		
5	16/12/2017 09:36:22		Acampora Silvestro - Comune di Milano - Area Verde, Agricoltura e Arredo Urbano			Validata		

Nr. GIS 526	Cartellino 48591
Objectid 210289	Sostituisce objectid
Proprietà Area di proprietà	
	
Tassonomia Platanus spp (Platano)	
Palo tutore No	
Sito di crescita aiuola	
Altezza 19,00 m	Ø chioma 6,00 m
Ø tronco 61 cm	Circ. tronco 192 cm
Stato pianta Pianta viva	
Modalità data Da circonferenza impianto	Età pianta 51 calcolata
Data misura 29/09/2017 diametro	Età da 50 circonferenza

VTA - Data: 29/09/2017

CPC: C-(C1) - Gravità moderata - C1

Rilevatore Maggi Simone - MIAMI	
Tipo Ricontrollo	
Sito di crescita aiuola	
Stato vegetativo discreto	
Altezza 19,00 m	
Ø chioma 6,00 m	
Bersaglio Area di passaggio con frequentazione limitata a certe ore della giornata. Panchina in piazza non frequentata	
Ø tronco 61 cm	
Circ. tronco 192 cm	
Note Esempio con chioma asimmetrica. Iperplasie al fusto. Profili nella norma.	

Anomalie: (1): difetto minore, **(2):** difetto medio, **(3):** difetto grave


Radici radici superficiali (1), radici danneggiate (2)
Colletto azzampatura (2)
Fusto iperplasie (1), filato (1), ricacci (1)
Chioma ferite-lesioni aperte (2), branche / chioma asimmetrica (2), monconi necrotizzati (1), apici disseccati (1), seccume (1)
Altro vicinanza altro/i albero/i (2), manufatto (2), marciapiede (1)
Dendrodensimetro

Nr.	Data rilievo	Posizione	Gradi [N°]	h [cm]	Inclinazione	Ø [cm]	Par. res. [cm]	t/R
1	29/09/2017	Colletto	270	5,00	30	91,00		
2	29/09/2017	Colletto	50	5,00	30	91,00		
Iter								
#	Data esecuzione		Eseguito da			Stato VTA		
1	29/09/2017 08:26:39		Maggi Simone - MIAMI			In lavorazione		
2	03/10/2017 15:12:58		Maggi Simone - MIAMI			Richiesta validazione (Appaltatore)		
3	20/10/2017 16:18:20		Betti Gabriele - MIAMI			Richiesta validazione (Comune)		
4	16/12/2017 09:37:13		Acampora Silvestro - Comune di Milano - Area Verde, Agricoltura e Arredo Urbano			Richiesta validazione		
5	16/12/2017 09:37:13		Acampora Silvestro - Comune di Milano - Area Verde, Agricoltura e Arredo Urbano			Validata		

Nr. GIS 527	Cartellino 48593
Objectid 210290	Sostituisce objectid
Proprietà Area di proprietà	
	
Tassonomia Platanus spp (Platano)	
Palo tutore No	
Sito di crescita aiuola	
Altezza 25,00 m	Ø chioma 6,00 m
Ø tronco 84 cm	Circ. tronco 264 cm
Stato pianta Pianta viva	
Modalità data Da circonferenza impianto	Età pianta 73 calcolata
Data misura 29/09/2017 diametro	Età da 72 circonferenza

VTA - Data: 29/09/2017

CPC: C-(C1) - Gravità moderata - C1

Rilevatore Maggi Simone - MIAMI	
Tipo Ricontrollo	
Sito di crescita aiuola	
Stato vegetativo buono	
Altezza 25,00 m	
Ø chioma 6,00 m	
Bersaglio Punti di ritrovo e di aggregazione occasionali	
Ø tronco 84 cm	
Circ. tronco 264 cm	
Note Esemplare con fusto arcuato e chioma asimmetrica e lievemente spiombata. Apparato radicale superficiale. Buona consistenza dei tessuti al colletto (lieve degenerazione in R1).	

Anomalie: (1): difetto minore, **(2):** difetto medio, **(3):** difetto grave

Radici radici danneggiate (2), radici superficiali (2)
Colletto azzampatura (2), contrafforti lesionati (1), depressione (2), ferite cicatrizzate (1)
Fusto arcuato (2), inclinato (1), iperplasie (1), sinuoso (1)
Chioma ferite-lesioni aperte (1), branche / chioma asimmetrica (2), spiombatura in asse (1)
Altro vicinanza altro/i albero/i (2), manufatto (2)

Dendrodensimetro


Nr.	Data rilievo	Posizione	Gradi [N°]	h [cm]	Inclinazione	Ø [cm]	Par. res. [cm]	t/R
-----	--------------	-----------	------------	--------	--------------	--------	----------------	-----

1	29/09/2017	Colletto	270	5,00	30	122,00		
2	29/09/2017	Colletto	0	5,00	30	122,00		
3	29/09/2017	Colletto	90	5,00	30	122,00		
Iter								
# Data esecuzione		Eseguito da			Stato VTA			
1	29/09/2017 08:17:33	Maggi Simone - MIAMI			In lavorazione			
2	03/10/2017 15:12:58	Maggi Simone - MIAMI			Richiesta validazione (Appaltatore)			
3	20/10/2017 16:18:20	Betti Gabriele - MIAMI			Richiesta validazione (Comune)			
4	16/12/2017 09:38:15	Acampora Silvestro - Comune di Milano - Area Verde, Agricoltura e Arredo Urbano			Richiesta validazione			
5	16/12/2017 09:38:15	Acampora Silvestro - Comune di Milano - Area Verde, Agricoltura e Arredo Urbano			Validata			

Nr. GIS 528	Cartellino 48594
Objectid 210291	Sostituisce objectid
Proprietà Area di proprietà	
	
Tassonomia Liquidambar styraciflua (Storace americano)	
Palo tutore No	
Sito di crescita aiuola	
Altezza 8,00 m	Ø chioma 3,00 m
Ø tronco 28 cm	Circ. tronco 88 cm
Stato pianta Pianta abbattuta	
Modalità data Da circonferenza impianto	Età pianta 27 calcolata
Data misura 25/10/2016 diametro	Età da 25 circonferenza
Data abbattimento 25/10/2017	Data fine 25/01/2018

VTA - Data: 29/09/2017



CPC: D - Gravità estrema

Rilevatore Maggi Simone - MIAMI	
Tipo Ricontrollo	
Sito di crescita aiuola	
Stato vegetativo discreto	
Altezza 8,00 m	
Ø chioma 3,00 m	
Bersaglio Punto di passaggio obbligato, fermata autobus molto frequentata, punto di ritrovo a elevatissima frequentazione	
Ø tronco 28 cm	
Circ. tronco 88 cm	
Note Esempio recentemente potato con lesione basale esposta con attività cariogena nel quadrante N-W. Intercettata cavità interna con T/r insufficiente. Esempio compromesso, da sostituire.	

Anomalie: (1): difetto minore, **(2):** difetto medio, **(3):** difetto grave


Radici radici superficiali (1), radici danneggiate (2)
Colletto carie (2), ferite aperte (2)
Fusto ferite cicatrizzate (1), inclinato (1)
Chioma branche capitozzate (2), branche / chioma asimmetrica (2)
Altro manufatto (1), scavi (2)

Dendrodensimetro								
Nr.	Data rilievo	Posizione	Gradi [N°]	h [cm]	Inclinazione	Ø [cm]	Par. res. [cm]	t/R
1	29/09/2017	Colletto	0	5,00	30	41,00	3	0,15
2	29/09/2017	Colletto	90	5,00	30	41,00	5	0,24
3	29/09/2017	Colletto	180	5,00	30	41,00	5	0,24
Iter								
#	Data esecuzione		Eseguito da			Stato VTA		
1	29/09/2017 08:09:41		Maggi Simone - MIAMI			In lavorazione		
2	03/10/2017 15:12:58		Maggi Simone - MIAMI			Richiesta validazione (Appaltatore)		
3	03/10/2017 15:36:57		Betti Gabriele - MIAMI			Richiesta validazione (Comune)		
4	03/10/2017 16:00:52		Acampora Silvestro - Comune di Milano - Area Verde, Agricoltura e Arredo Urbano			Richiesta validazione		
5	03/10/2017 16:00:52		Acampora Silvestro - Comune di Milano - Area Verde, Agricoltura e Arredo Urbano			Validata		

Nr. GIS 601	Cartellino 48541
Objectid 258484	Sostituisce objectid
Proprietà Area di proprietà	
	
Tassonomia Platanus spp (Platano)	
Palo tutore No	
Sito di crescita prato margine strada	
Altezza 18,00 m	Ø chioma 6,00 m
Ø tronco 73 cm	Circ. tronco 229 cm
Stato pianta Pianta viva	
Modalità data Da circonferenza impianto	Età pianta 62 calcolata
Data misura 29/09/2017	Età da 61
diametro	circonferenza
[X] Interferenze ATM	

VTA - Data: 29/09/2017

CPC: C-(C1) - Gravità moderata - C1

Rilevatore Maggi Simone - MIAMI	
Tipo Ricontrollo	
Sito di crescita prato margine strada	
Stato vegetativo buono	
Altezza 18,00 m	
Ø chioma 6,00 m	
Bersaglio Punti di ritrovo e di aggregazione occasionali	
Ø tronco 73 cm	
Circ. tronco 229 cm	
Note Branche codominanti e chioma asimmetrica proiettata sopra cavi aerei tram. Profili nella norma.	

Anomalie: (1): difetto minore, **(2):** difetto medio, **(3):** difetto grave


Radici radici superficiali (1)
Colletto depressione (1)
Fusto depressioni (1), arcuato - sciabolato (1), inclinato (1)
Castello ferite rimarginate (1), branche codominanti (1)
Chioma branche / chioma asimmetrica (2), seccume (1)
Altro cavi aerei (2), linea tranviaria (1), sede stradale (1), vicinanza altro/i albero/i (1)

Dendrodensimetro								
Nr.	Data rilievo	Posizione	Gradi [N°]	h [cm]	Inclinazione	Ø [cm]	Par. res. [cm]	t/R
1	29/09/2017	Colletto	0	5,00	30	98,00		
2	29/09/2017	Colletto	120	5,00	30	98,00		
Iter								
#	Data esecuzione		Eseguito da			Stato VTA		
1	29/09/2017 10:50:03		Maggi Simone - MIAMI			In lavorazione		
2	03/10/2017 15:13:01		Maggi Simone - MIAMI			Richiesta validazione (Appaltatore)		
3	20/10/2017 16:18:21		Betti Gabriele - MIAMI			Richiesta validazione (Comune)		
4	16/12/2017 09:39:02		Acampora Silvestro - Comune di Milano - Area Verde, Agricoltura e Arredo Urbano			Richiesta validazione		
5	16/12/2017 09:39:02		Acampora Silvestro - Comune di Milano - Area Verde, Agricoltura e Arredo Urbano			Validata		

Nr. GIS 602	Cartellino 48540
Objectid 258483	Sostituisce objectid
Proprietà Area di proprietà	
	
Tassonomia Platanus spp (Platano)	
Palo tutore No	
Sito di crescita prato margine strada	
Altezza 16,00 m	Ø chioma 6,00 m
Ø tronco 39 cm	Circ. tronco 123 cm
Stato pianta Pianta viva	
Modalità data impianto Da circonferenza	Età pianta 31 calcolata
Data misura diametro 25/10/2016	Età da 29 circonferenza
[X] Interferenze ATM	

VTA - Data: 29/09/2017



CPC: C-(C2) - Gravità bassa - C2

Rilevatore Maggi Simone - MIAMI	
Tipo Ricontrollo	
Sito di crescita prato margine strada	
Stato vegetativo buono	
Altezza 16,00 m	
Ø chioma 6,00 m	
Bersaglio Punti di ritrovo e di aggregazione occasionali	
Ø tronco 39 cm	
Circ. tronco 123 cm	
Note Esemplare con branche codominanti a costituire chioma asimmetrica. Iperplasie su fusto. Profili nella norma.	

Anomalie: (1): difetto minore, **(2):** difetto medio, **(3):** difetto grave


Colletto depressione (1), tumori batterici (1)
Fusto arcuato - sciabolato (1), iperplasie (1), ricacci (1)
Castello branche codominanti (1)
Chioma branche / chioma asimmetrica (1), seccume (1), ferite-lesioni aperte (2)
Altro vicinanza altro/i albero/i (1), sede stradale (1)
Dendrodensimetro

Nr.	Data rilievo	Posizione	Gradi [N°]	h [cm]	Inclinazione	Ø [cm]	Par. res. [cm]	t/R
1	29/09/2017	Colletto	0	5,00	30	59,00		
2	29/09/2017	Colletto	90	5,00	30	59,00		
Iter								
#	Data esecuzione	Eseguito da				Stato VTA		
1	29/09/2017 10:52:34	Maggi Simone - MIAMI				In lavorazione		
2	03/10/2017 15:13:01	Maggi Simone - MIAMI				Richiesta validazione (Appaltatore)		
3	09/10/2017 09:21:18	Betti Gabriele - MIAMI				Richiesta validazione (Comune)		
4	09/10/2017 16:19:19	Acampora Silvestro - Comune di Milano - Area Verde, Agricoltura e Arredo Urbano				Richiesta validazione		
5	09/10/2017 16:19:19	Acampora Silvestro - Comune di Milano - Area Verde, Agricoltura e Arredo Urbano				Validata		

Nr. GIS 603	Cartellino 48543
Objectid 258491	Sostituisce objectid
Proprietà Area di proprietà	
	
Tassonomia Platanus x acerifolia (Platano comune)	
Palo tutore No	
Sito di crescita prato	
Altezza 18,00 m	Ø chioma 8,00 m
Ø tronco 45 cm	Circ. tronco 141 cm
Stato pianta Pianta viva	
Modalità data Da circonferenza impianto	Età pianta 49 calcolata
Data misura 09/10/2015 diametro	Età da 46 circonferenza
[X] Interferenze ATM	

VTA - Data: 29/09/2017



CPC: C-(C2) - Gravità bassa - C2

Rilevatore Maggi Simone - MIAMI	
Tipo Ricontrollo	
Sito di crescita prato	
Stato vegetativo discreto	
Altezza 18,00 m	
Ø chioma 8,00 m	
Bersaglio Area di passaggio con frequentazione limitata a certe ore della giornata. Panchina in piazza non frequentata	
Ø tronco 45 cm	
Circ. tronco 141 cm	
Note Chioma rada con numerosi ricacciati su fusto. Branche codominanti. Profili nella norma.	

Anomalie: (1): difetto minore, **(2):** difetto medio, **(3):** difetto grave


Colletto riscoppi (1), tumori batterici (1)
Fusto ferite cicatrizzate (1), iperplasie (1), arcuato - sciabolato (1), ricacci (1)
Castello branche codominanti (2)
Chioma branche / chioma asimmetrica (1), apici disseccati (1), chioma filata (2), seccume (1)
Altro vicinanza altro/i albero/i (1), linea tranviaria (1), pali illuminazione (1)
Dendrodensimetro

Nr.	Data rilievo	Posizione	Gradi [N°]	h [cm]	Inclinazione	Ø [cm]	Par. res. [cm]	t/R
1	29/09/2017	Colletto	270	5,00	30	58,00		
2	29/09/2017	Colletto	0	5,00	30	58,00		
Iter								
#	Data esecuzione		Eseguito da			Stato VTA		
1	29/09/2017 10:57:55		Maggi Simone - MIAMI			In lavorazione		
2	03/10/2017 15:12:57		Maggi Simone - MIAMI			Richiesta validazione (Appaltatore)		
3	09/10/2017 09:21:17		Betti Gabriele - MIAMI			Richiesta validazione (Comune)		
4	09/10/2017 16:20:15		Acampora Silvestro - Comune di Milano - Area Verde, Agricoltura e Arredo Urbano			Richiesta validazione		
5	09/10/2017 16:20:15		Acampora Silvestro - Comune di Milano - Area Verde, Agricoltura e Arredo Urbano			Validata		

Nr. GIS 604	Cartellino 48539
Objectid 258492	Sostituisce objectid
Proprietà Area di proprietà	
	
Tassonomia Platanus x acerifolia (Platano comune)	
Palo tutore No	
Sito di crescita prato	
Altezza 18,00 m	Ø chioma 8,00 m
Ø tronco 56 cm	Circ. tronco 176 cm
Stato pianta Pianta viva	
Modalità data Da circonferenza	Età pianta 46
impianto	calcolata
Data misura 29/09/2017	Età da 45
diametro	circonferenza
[X] Interferenze ATM	

VTA - Data: 29/09/2017



CPC: C-(C1) - Gravità moderata - C1

Rilevatore Maggi Simone - MIAMI	
Tipo Ricontrollo	
Sito di crescita prato	
Stato vegetativo buono	
Altezza 18,00 m	
Ø chioma 8,00 m	
Bersaglio Punto di passaggio obbligato, fermata autobus molto frequentata, punto di ritrovo a elevatissima frequentazione	
Ø tronco 56 cm	
Circ. tronco 176 cm	
Note Chioma asimmetrica e branche codominanti. Profili nella norma.	

Anomalie: (1): difetto minore, **(2):** difetto medio, **(3):** difetto grave


Colletto tumori batterici (1), azzampatura (1)
Fusto arcuato - sciabolato (1), depressioni (1), ricacci (1)
Castello branche codominanti (1), ferite rimarginate (1)
Chioma branche / chioma asimmetrica (2), seccume (1)
Altro cavi aerei (1), linea tranviaria (1), sede stradale (1)
Dendrodensimetro

Nr.	Data rilievo	Posizione	Gradi [N°]	h [cm]	Inclinazione	Ø [cm]	Par. res. [cm]	t/R
1	29/09/2017	Colletto	250	5,00	30	94,00		
2	29/09/2017	Colletto	0	5,00	30	94,00		
Iter								
#	Data esecuzione		Eseguito da			Stato VTA		
1	29/09/2017 11:01:31		Maggi Simone - MIAMI			In lavorazione		
2	03/10/2017 15:13:01		Maggi Simone - MIAMI			Richiesta validazione (Appaltatore)		
3	20/10/2017 16:18:21		Betti Gabriele - MIAMI			Richiesta validazione (Comune)		
4	16/12/2017 09:41:20		Acampora Silvestro - Comune di Milano - Area Verde, Agricoltura e Arredo Urbano			Richiesta validazione		
5	16/12/2017 09:41:21		Acampora Silvestro - Comune di Milano - Area Verde, Agricoltura e Arredo Urbano			Validata		

Nr. GIS 605	Cartellino 48538
Objectid 258493	Sostituisce objectid
Proprietà Area di proprietà	
	
Tassonomia Platanus x acerifolia (Platano comune)	
Palo tutore No	
Sito di crescita prato	
Altezza 16,00 m	Ø chioma 8,00 m
Ø tronco 35 cm	Circ. tronco 110 cm
Stato pianta Pianta viva	
Modalità data Da circonferenza	Età pianta 26
impianto	calcolata
Data misura 29/09/2017	Età da 25
diametro	circonferenza
[X] Interferenze ATM	

VTA - Data: 29/09/2017



CPC: C-(C2) - Gravità bassa - C2

Rilevatore Maggi Simone - MIAMI	
Tipo Ricontrollo	
Sito di crescita prato	
Stato vegetativo discreto	
Altezza 16,00 m	
Ø chioma 8,00 m	
Bersaglio Punti di ritrovo e di aggregazione occasionali	
Ø tronco 35 cm	
Circ. tronco 110 cm	
Note Esemplare con fusto sinuoso ed inclinato e chioma asimmetrica, filata e lievemente fuori asse. Profili al colletto nella norma.	

Anomalie: (1): difetto minore, **(2):** difetto medio, **(3):** difetto grave


Colletto depressione (2)
Fusto sinuoso (2), inclinato (2), ricacci (1)
Chioma branche / chioma asimmetrica (2), chioma filata (2), ferite-lesioni aperte (1), spiombatura fuori asse (2)
Altro cavi aerei (1), utenze sotterranee (2), linea tranviaria (1)
Dendrodensimetro

Nr.	Data rilievo	Posizione	Gradi [N°]	h [cm]	Inclinazione	Ø [cm]	Par. res. [cm]	t/R
1	29/09/2017	Colletto	180	5,00	30	55,00		
2	29/09/2017	Colletto	270	5,00	30	55,00		
Iter								
#	Data esecuzione		Eseguito da			Stato VTA		
1	29/09/2017 11:04:47		Maggi Simone - MIAMI			In lavorazione		
2	03/10/2017 15:13:02		Maggi Simone - MIAMI			Richiesta validazione (Appaltatore)		
3	09/10/2017 10:17:50		Betti Gabriele - MIAMI			Richiesta validazione (Comune)		
4	09/10/2017 16:21:47		Acampora Silvestro - Comune di Milano - Area Verde, Agricoltura e Arredo Urbano			Richiesta validazione		
5	09/10/2017 16:21:47		Acampora Silvestro - Comune di Milano - Area Verde, Agricoltura e Arredo Urbano			Validata		

Nr. GIS 606	Cartellino 48544
Objectid 258490	Sostituisce objectid
Proprietà Area di proprietà	
	
Tassonomia Platanus x acerifolia (Platano comune)	
Palo tutore No	
Sito di crescita prato	
Altezza 21,00 m	Ø chioma 8,00 m
Ø tronco 70 cm	Circ. tronco 220 cm
Stato pianta Pianta viva	
Modalità data Da circonferenza impianto	Età pianta 59 calcolata
Data misura 29/09/2017 diametro	Età da 58 circonferenza
[X] Interferenze ATM	

VTA - Data: 29/09/2017


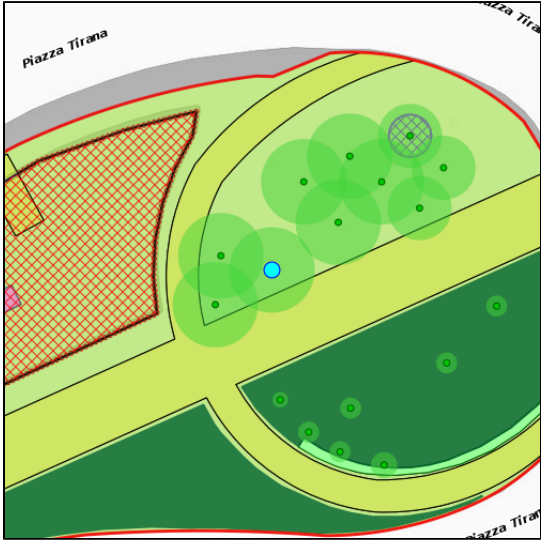
CPC: C-(C1) - Gravità moderata - C1

Rilevatore Maggi Simone - MIAMI	
Tipo Ricontrollo	
Sito di crescita prato	
Stato vegetativo buono	
Altezza 21,00 m	
Ø chioma 8,00 m	
Bersaglio Punti di ritrovo e di aggregazione occasionali	
Ø tronco 70 cm	
Circ. tronco 220 cm	
Note Esemplare con fusto lievemente inclinato. Lesione su fusto. Branche codominanti. Chioma filata. I tessuti al colletto risultano nella norma.	

Anomalie: (1): difetto minore, **(2):** difetto medio, **(3):** difetto grave


Colletto depressione (2), azzampatura (2)
Fusto arcuato - sciabolato (1), ferite aperte - lesioni (2), ferite cicatrizzate (1), inclinato (1), ricacci (1)
Castello branche codominanti (2), codominanze con corteccia inclusa (1)
Chioma branche / chioma asimmetrica (2), seccume (1), chioma filata (2)
Altro vicinanza altro/i albero/i (2), cavi aerei (1), pali illuminazione (1), linea tranviaria (1)

Dendrodensimetro								
Nr.	Data rilievo	Posizione	Gradi [N°]	h [cm]	Inclinazione	Ø [cm]	Par. res. [cm]	t/R
1	29/09/2017	Colletto	270	5,00	30	89,00		
2	29/09/2017	Colletto	40	5,00	30	89,00		
Iter								
#	Data esecuzione		Eseguito da			Stato VTA		
1	29/09/2017 11:07:32		Maggi Simone - MIAMI			In lavorazione		
2	03/10/2017 15:13:02		Maggi Simone - MIAMI			Richiesta validazione (Appaltatore)		
3	20/10/2017 16:18:21		Betti Gabriele - MIAMI			Richiesta validazione (Comune)		
4	16/12/2017 09:42:18		Acampora Silvestro - Comune di Milano - Area Verde, Agricoltura e Arredo Urbano			Richiesta validazione		
5	16/12/2017 09:42:18		Acampora Silvestro - Comune di Milano - Area Verde, Agricoltura e Arredo Urbano			Validata		

Nr. GIS 607	Cartellino 48537
Objectid 258489	Sostituisce objectid
Proprietà Area di proprietà	
	
Tassonomia Gleditsia triacanthos (Spino di Giuda)	
Palo tutore No	
Sito di crescita prato	
Altezza 21,00 m	Ø chioma 8,00 m
Ø tronco 52 cm	Circ. tronco 163 cm
Stato pianta Pianta viva	
Modalità data Da circonferenza impianto	Età pianta 56 calcolata
Data misura 29/09/2017 diametro	Età da 55 circonferenza
[X] Interferenze ATM	

VTA - Data: 29/09/2017


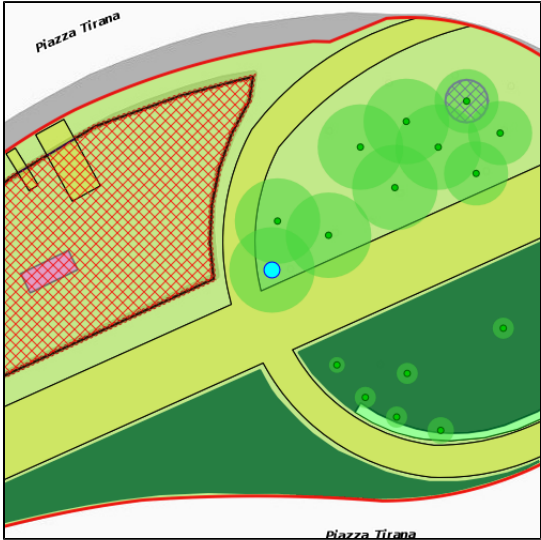
CPC: C-(C1) - Gravità moderata - C1

Rilevatore Maggi Simone - MIAMI	
Tipo Ricontrollo	
Sito di crescita prato	
Stato vegetativo buono	
Altezza 21,00 m	
Ø chioma 8,00 m	
Bersaglio Punti di ritrovo e di aggregazione occasionali	
Ø tronco 52 cm	
Circ. tronco 163 cm	
Note Esemplare con due branche codominanti inserite con angolo stretto ed a costituire chioma asimmetrica e filata sopra cavi tram; riscoppi al fusto. Buona consistenza al colletto.	

Anomalie: (1): difetto minore, **(2):** difetto medio, **(3):** difetto grave


Colletto azzampatura (1)
Fusto ricacci (2), inclinato (1)
Castello codominanze con corteccia inclusa (1), branche codominanti (2)
Chioma branche / chioma asimmetrica (1), branche capitozzate (1), seccume (1), chioma filata (2)
Altro vicinanza altro/i albero/i (2), cavi aerei (1), linea tranviaria (2), pali illuminazione (1)
Dendrodensimetro

Nr.	Data rilievo	Posizione	Gradi [N°]	h [cm]	Inclinazione	Ø [cm]	Par. res. [cm]	t/R
1	29/09/2017	Colletto	0	5,00	30	71,00		
Iter								
#	Data esecuzione	Eseguito da				Stato VTA		
1	29/09/2017 11:10:05	Maggi Simone - MIAMI				In lavorazione		
2	03/10/2017 15:13:02	Maggi Simone - MIAMI				Richiesta validazione (Appaltatore)		
3	20/10/2017 16:18:21	Betti Gabriele - MIAMI				Richiesta validazione (Comune)		
4	16/12/2017 09:43:03	Acampora Silvestro - Comune di Milano - Area Verde, Agricoltura e Arredo Urbano				Richiesta validazione		
5	16/12/2017 09:43:03	Acampora Silvestro - Comune di Milano - Area Verde, Agricoltura e Arredo Urbano				Validata		

Nr. GIS 608	Cartellino 48536
Objectid 258488	Sostituisce objectid
Proprietà Area di proprietà	
	
Tassonomia Gleditsia triacanthos (Spino di Giuda)	
Palo tutore No	
Sito di crescita prato	
Altezza 16,00 m	Ø chioma 8,00 m
Ø tronco 52 cm	Circ. tronco 163 cm
Stato pianta Pianta viva	
Modalità data Da circonferenza impianto	Età pianta 71 calcolata
Data misura 26/09/2016 diametro	Età da 69 circonferenza
[X] Interferenze ATM	

VTA - Data: 29/09/2017


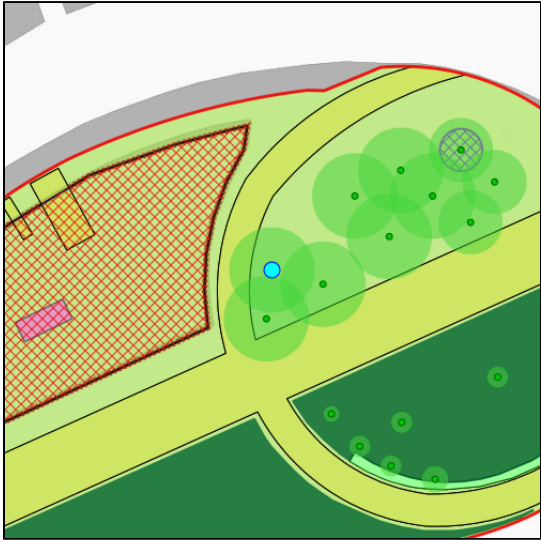
CPC: C-(C1) - Gravità moderata - C1

Rilevatore Maggi Simone - MIAMI	
Tipo Ricontrollo	
Sito di crescita prato	
Stato vegetativo buono	
Altezza 16,00 m	
Ø chioma 8,00 m	
Bersaglio Punti di ritrovo e di aggregazione occasionali	
Ø tronco 52 cm	
Circ. tronco 163 cm	
Note Esemplare con fusto sinuoso ed arcuato; branche codominanti a costituire chioma asimmetrica e filata. Lievi degenerazioni in R1.	

Anomalie: (1): difetto minore, **(2):** difetto medio, **(3):** difetto grave


Colletto depressione (1), azzampatura (2)
Fusto arcuato (1), filato (1), inclinato (1), ricacci (2), sinuoso (1)
Castello branche codominanti (1)
Chioma spiombatura in asse (1), branche capitozzate (1), branche / chioma asimmetrica (2), chioma filata (2)
Altro cavi aerei (1), vicinanza altro/i albero/i (2), linea tranviaria (2), pali illuminazione (1)

Dendrodensimetro								
Nr.	Data rilievo	Posizione	Gradi [N°]	h [cm]	Inclinazione	Ø [cm]	Par. res. [cm]	t/R
1	29/09/2017	Colletto	300	5,00	30	68,00		
Iter								
#	Data esecuzione		Eseguito da			Stato VTA		
1	29/09/2017 11:12:40		Maggi Simone - MIAMI			In lavorazione		
2	03/10/2017 15:13:02		Maggi Simone - MIAMI			Richiesta validazione (Appaltatore)		
3	20/10/2017 16:18:21		Betti Gabriele - MIAMI			Richiesta validazione (Comune)		
4	16/12/2017 09:43:44		Acampora Silvestro - Comune di Milano - Area Verde, Agricoltura e Arredo Urbano			Richiesta validazione		
5	16/12/2017 09:43:44		Acampora Silvestro - Comune di Milano - Area Verde, Agricoltura e Arredo Urbano			Validata		

Nr. GIS 609	Cartellino 48535
Objectid 258487	Sostituisce objectid
Proprietà Area di proprietà	
	
Tassonomia Gleditsia triacanthos (Spino di Giuda)	
Palo tutore No	
Sito di crescita prato	
Altezza 14,00 m	Ø chioma 8,00 m
Ø tronco 35 cm	Circ. tronco 110 cm
Stato pianta Pianta viva	
Modalità data Da circonferenza impianto	Età pianta 36 calcolata
Data misura 25/10/2016 diametro	Età da 34 circonferenza
[X] Interferenze ATM	

VTA - Data: 29/09/2017



CPC: C-(C2) - Gravità bassa - C2

Rilevatore Maggi Simone - MIAMI	
Tipo Ricontrollo	
Sito di crescita prato	
Stato vegetativo discreto	
Altezza 14,00 m	
Ø chioma 8,00 m	
Bersaglio Punti di ritrovo e di aggregazione occasionali	
Ø tronco 35 cm	
Circ. tronco 110 cm	
Note Esemplare con fusto inclinato e sinuoso; chioma asimmetrica. Tessuti al colletto nella norma.	

Anomalie: (1): difetto minore, **(2):** difetto medio, **(3):** difetto grave**Fusto** sinuoso (1), inclinato (2), ricacci (1), costolature longitudinali (1), depressioni (2)**Chioma** branche capitozzate (1), branche / chioma asimmetrica (1), ferite-lesioni aperte (1), spiombatura fuori asse (1)**Altro** cavi aerei (1), vicinanza altro/i albero/i (2), linea tranviaria (2)**Dendrodensimetro**


Nr.	Data rilievo	Posizione	Gradi [N°]	h [cm]	Inclinazione	Ø [cm]	Par. res. [cm]	t/R
-----	--------------	-----------	------------	--------	--------------	--------	----------------	-----

1	29/09/2017	Colletto	90	5,00	30	48,00	
Iter							
#	Data esecuzione	Eseguito da			Stato VTA		
1	29/09/2017 11:19:54	Maggi Simone - MIAMI			In lavorazione		
2	03/10/2017 15:13:02	Maggi Simone - MIAMI			Richiesta validazione (Appaltatore)		
3	09/10/2017 10:17:50	Betti Gabriele - MIAMI			Richiesta validazione (Comune)		
4	09/10/2017 16:23:51	Acampora Silvestro - Comune di Milano - Area Verde, Agricoltura e Arredo Urbano			Richiesta validazione		
5	09/10/2017 16:23:51	Acampora Silvestro - Comune di Milano - Area Verde, Agricoltura e Arredo Urbano			Validata		

Nr. GIS 611	Cartellino 48542
Objectid 258485	Sostituisce objectid
Proprietà Area di proprietà	
	
Tassonomia Platanus spp (Platano)	
Palo tutore No	
Sito di crescita prato	
Altezza 16,00 m	Ø chioma 6,00 m
Ø tronco 56 cm	Circ. tronco 176 cm
Stato pianta Pianta viva	
Modalità data Da circonferenza impianto	Età pianta 46 calcolata
Data misura 29/09/2017 diametro	Età da 45 circonferenza
[X] Interferenze ATM	

VTA - Data: 29/09/2017

CPC: C-(C1) - Gravità moderata - C1

Rilevatore Maggi Simone - MIAMI	
Tipo Ricontrollo	
Sito di crescita prato	
Stato vegetativo buono	
Altezza 16,00 m	
Ø chioma 6,00 m	
Bersaglio Area di passaggio con frequentazione limitata a certe ore della giornata. Panchina in piazza non frequentata	
Ø tronco 56 cm	
Circ. tronco 176 cm	
Note Esemplare con fusto inclinato e sinuoso; chioma asimmetrica e fuori asse, sopra linea tram. Buona consistenza al colletto.	
Anomalie: (1): difetto minore, (2): difetto medio, (3): difetto grave	
Colletto depressione (2), sezione anomala (1), azzampatura (2)	
Fusto costolature longitudinali (1), depressioni (2), inclinato (2), arcuato - sciabolato (1), iperplasie (1), sinuoso (2)	
Chioma ferite-lesioni aperte (1), branche capitozzate (1), branche / chioma asimmetrica (2), spiombatura fuori asse (2)	
Altro linea tranviaria (2), cavi aerei (1), vicinanza altro/i albero/i (2), pali illuminazione (1)	
Dendrodensimetro	

Nr.	Data rilievo	Posizione	Gradi [N°]	h [cm]	Inclinazione	Ø [cm]	Par. res. [cm]	t/R
1	29/09/2017	Colletto	50	5,00	30	78,00		
2	29/09/2017	Colletto	150	5,00	30	78,00		
Iter								
#	Data esecuzione		Eseguito da			Stato VTA		
1	29/09/2017 10:55:40		Maggi Simone - MIAMI			In lavorazione		
2	03/10/2017 15:13:01		Maggi Simone - MIAMI			Richiesta validazione (Appaltatore)		
3	20/10/2017 16:18:21		Betti Gabriele - MIAMI			Richiesta validazione (Comune)		
4	16/12/2017 09:44:34		Acampora Silvestro - Comune di Milano - Area Verde, Agricoltura e Arredo Urbano			Richiesta validazione		
5	16/12/2017 09:44:34		Acampora Silvestro - Comune di Milano - Area Verde, Agricoltura e Arredo Urbano			Validata		